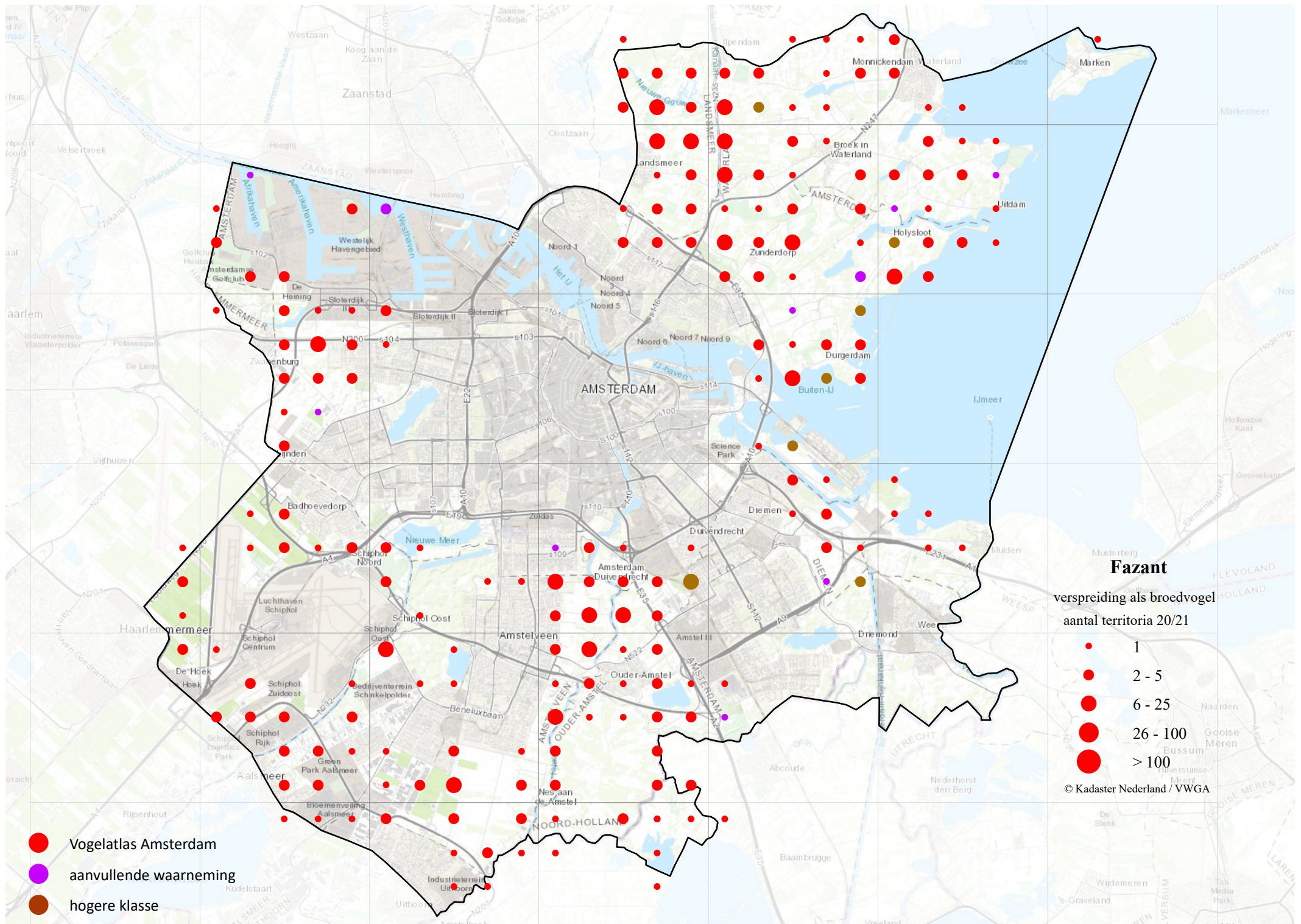
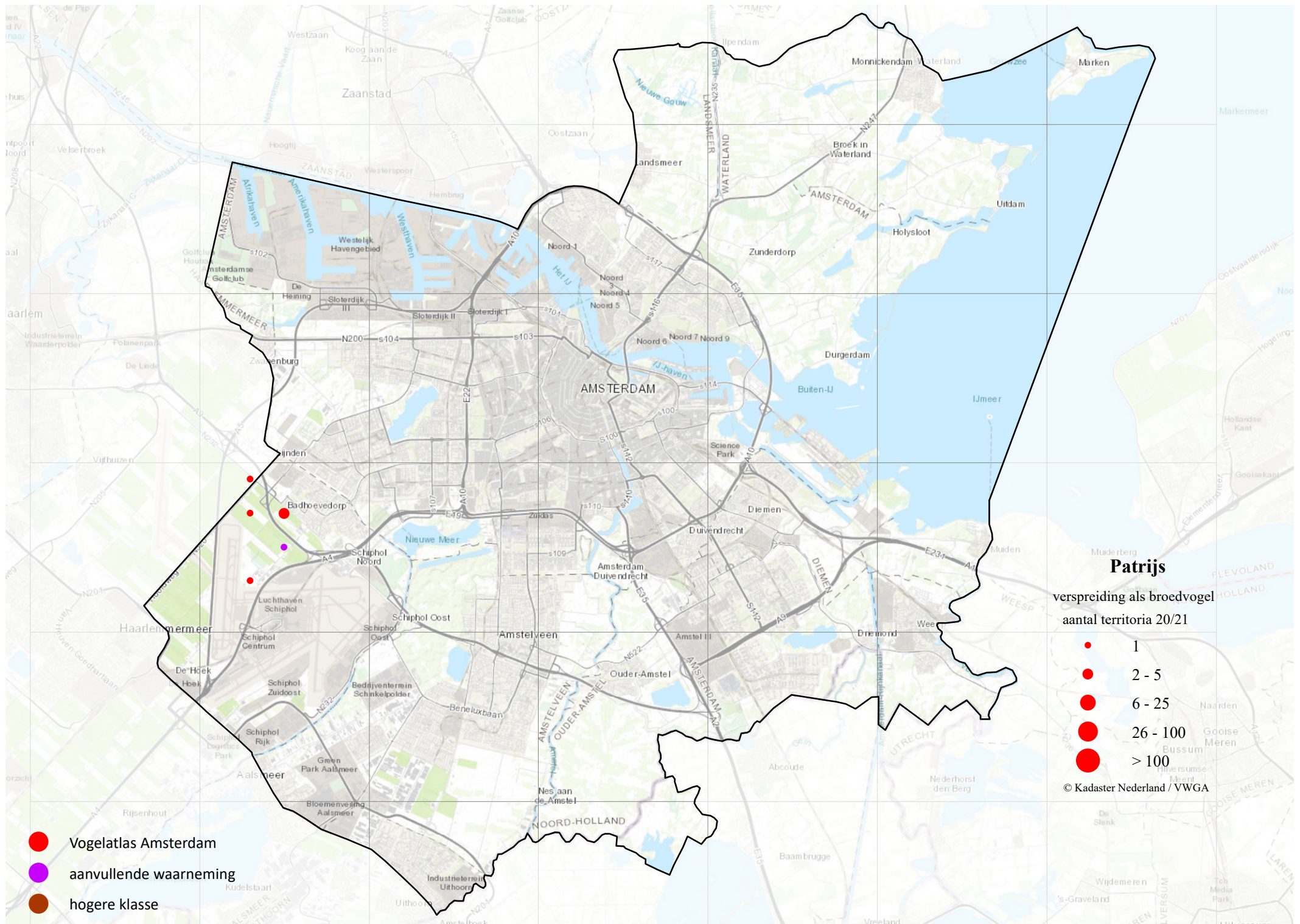


- Vogelatlas Amsterdam
- aanvullende waarneming
- hogere klasse

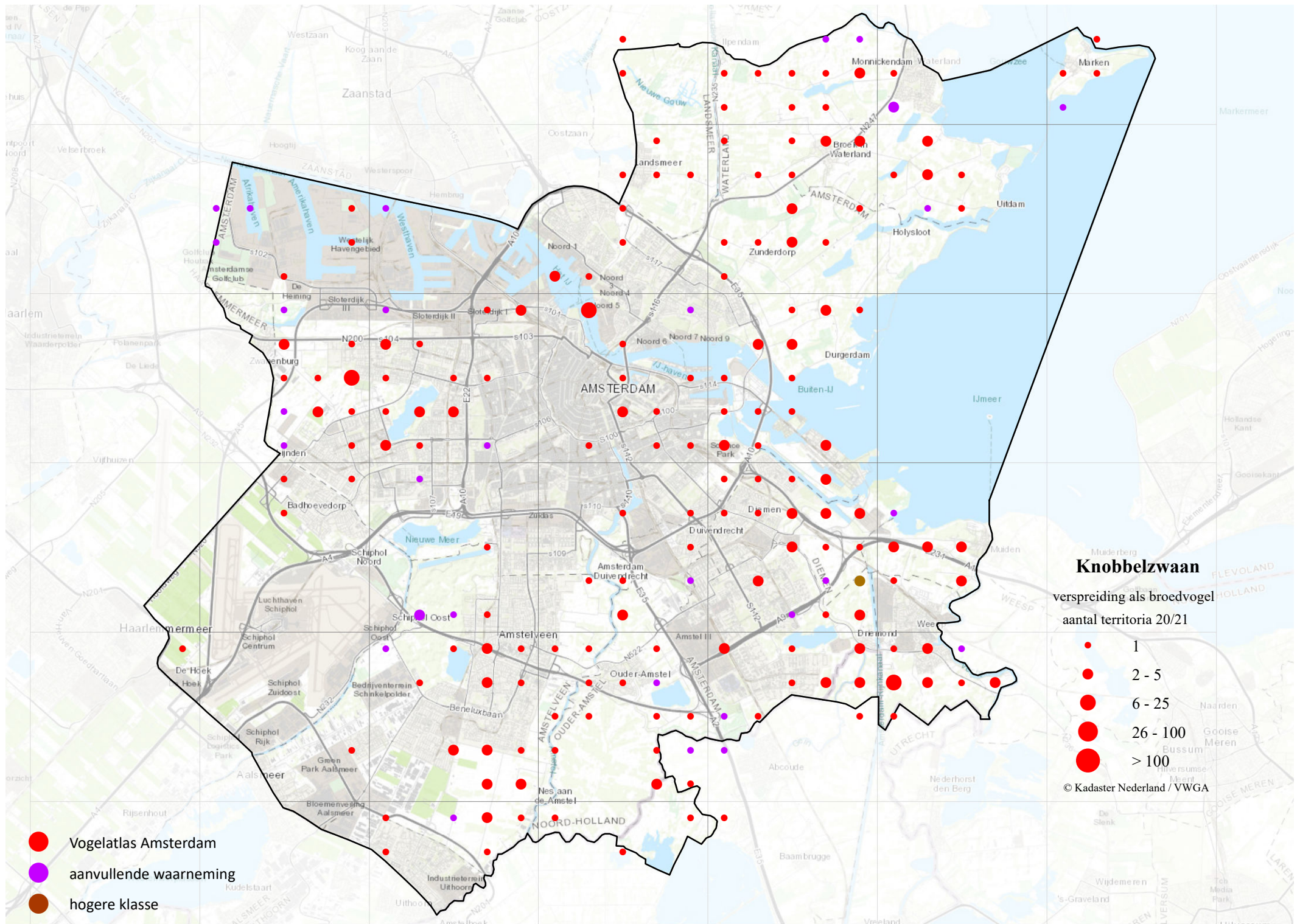
- Kwartel**
 verspreiding als broedvogel
 aantal territoria 20/21
- 1
 - 2 - 5
 - 6 - 25
 - 26 - 100
 - > 100
- © Kadaster Nederland / VWGA





- Vogelatlas Amsterdam
- aanvullende waarneming
- hogere klasse

- Patrix**
 verspreiding als broedvogel
 aantal territoria 20/21
- 1
 - 2 - 5
 - 6 - 25
 - 26 - 100
 - > 100
- © Kadaster Nederland / VWGA

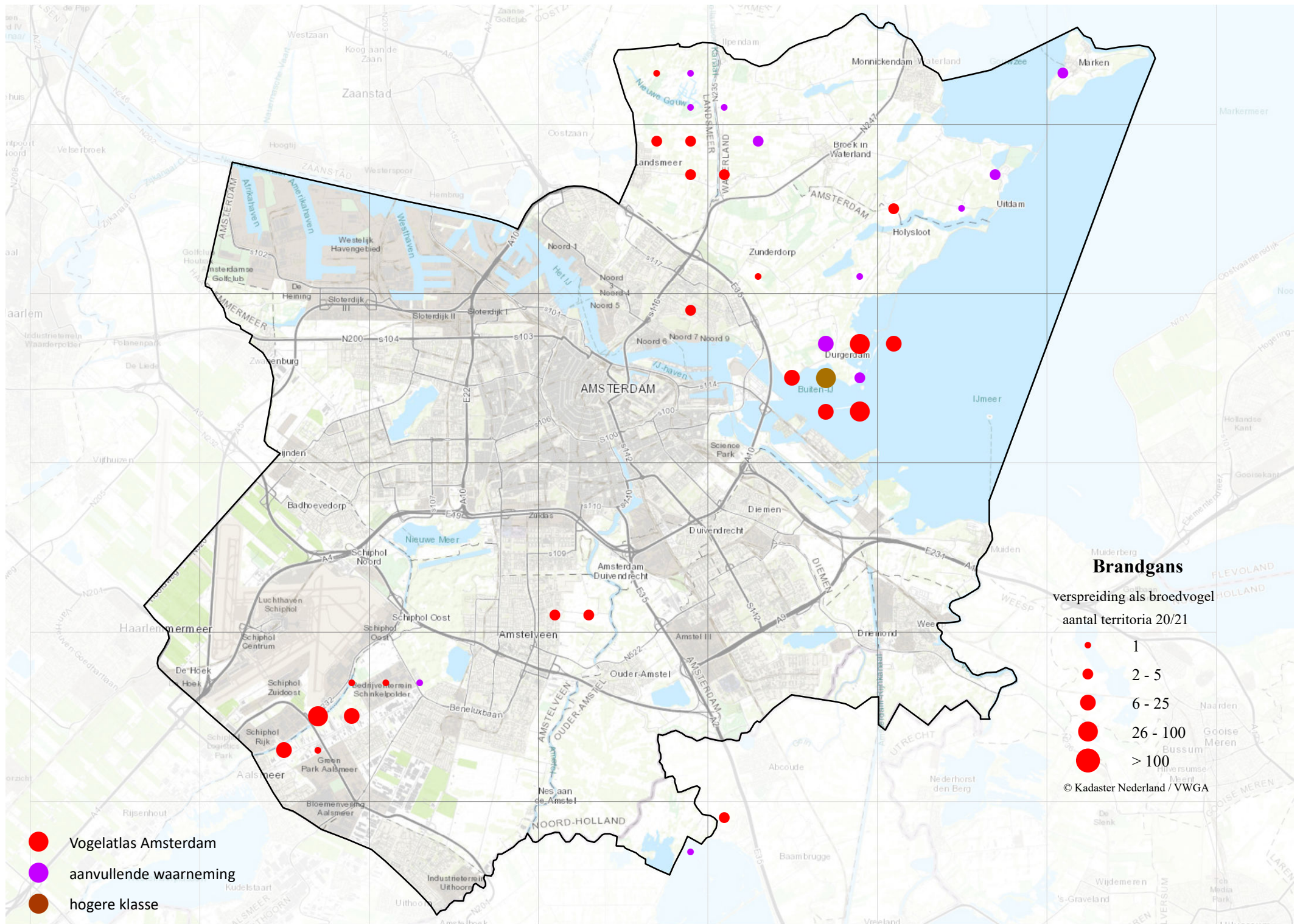


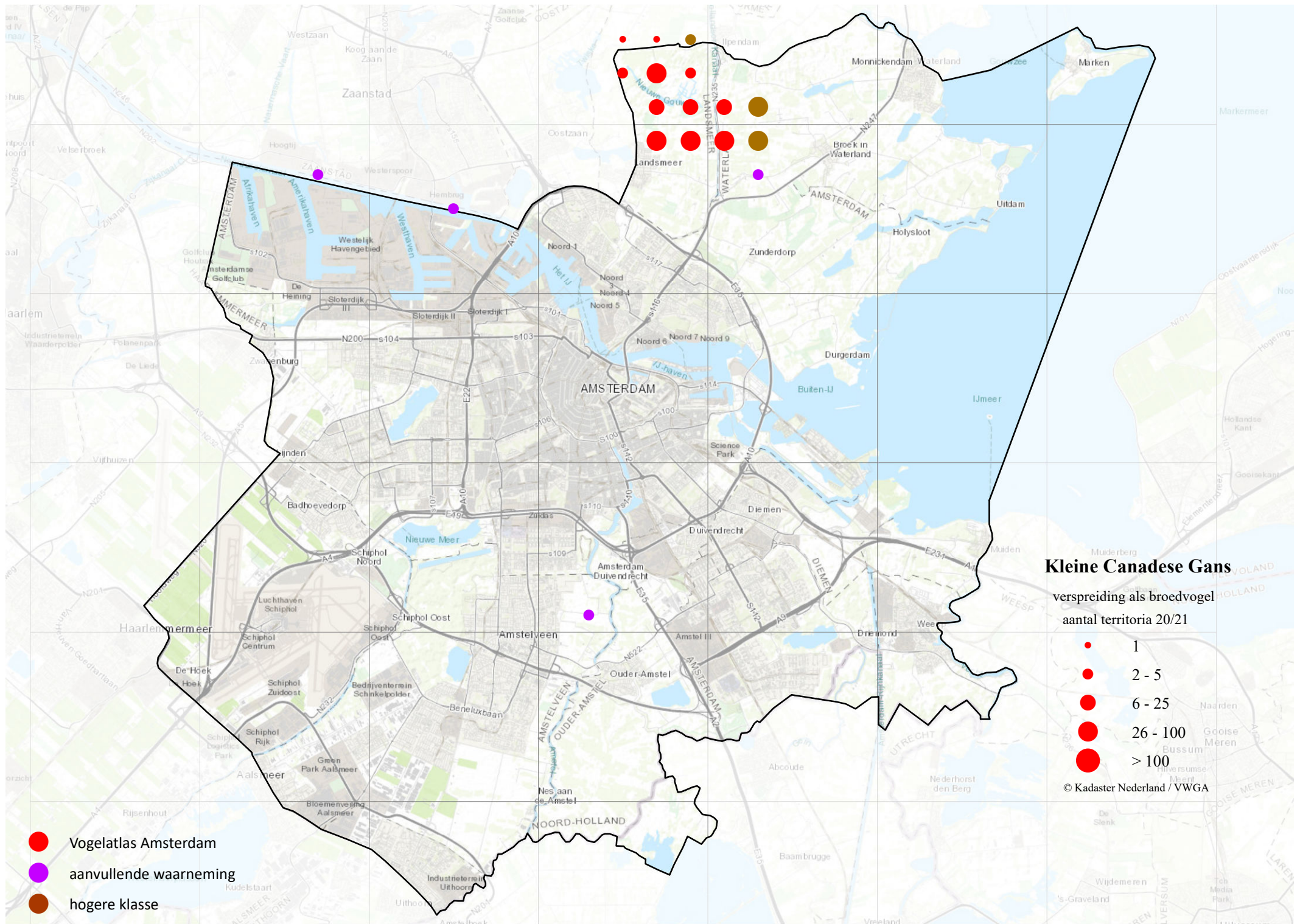
- Vogelatlas Amsterdam
- aanvullende waarneming
- hogere klasse

Knobbelzwaan
 verspreiding als broedvogel
 aantal territoria 20/21

- 1
- 2 - 5
- 6 - 25
- 26 - 100
- > 100

© Kadaster Nederland / VWGA





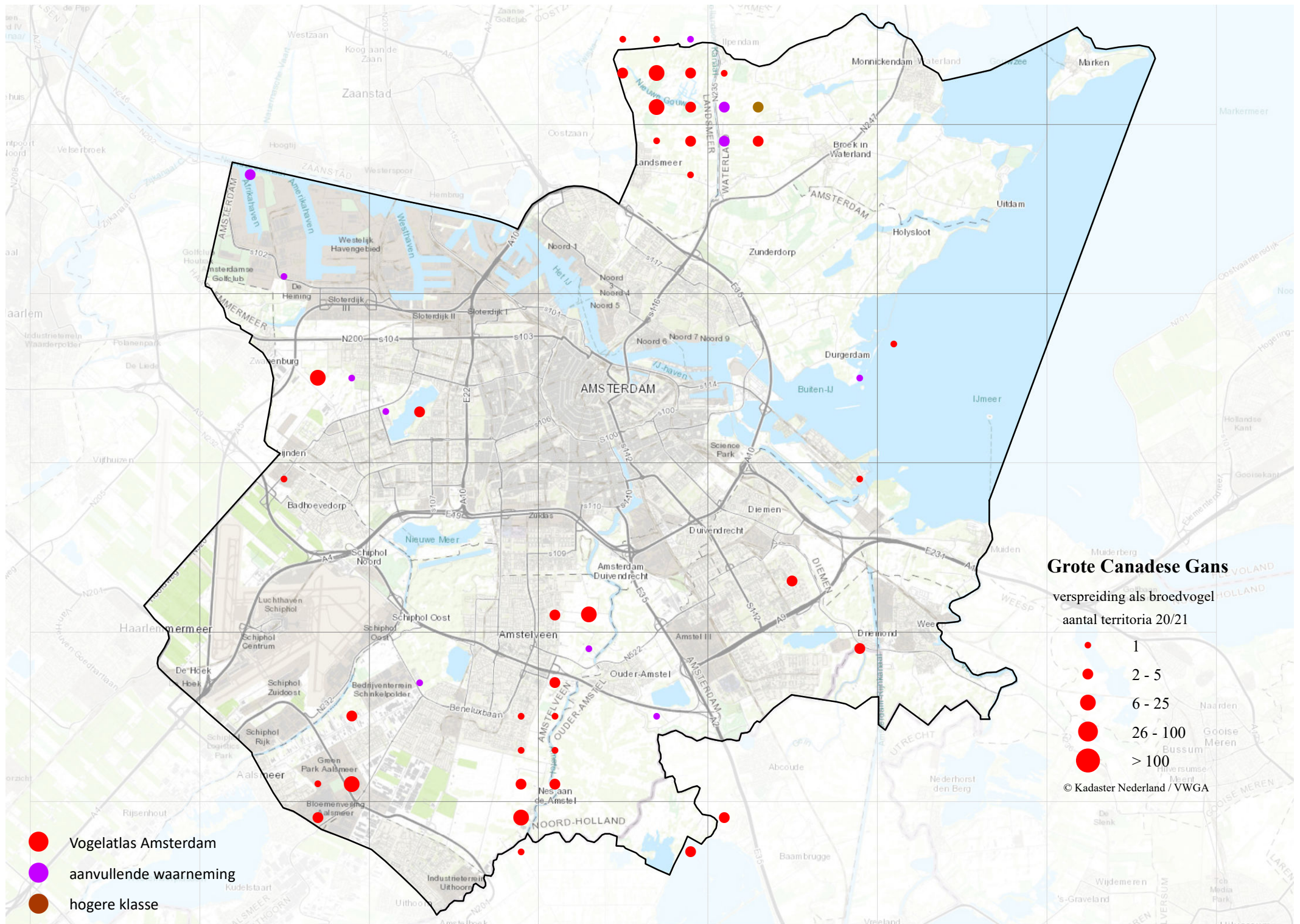
Kleine Canadese Gans

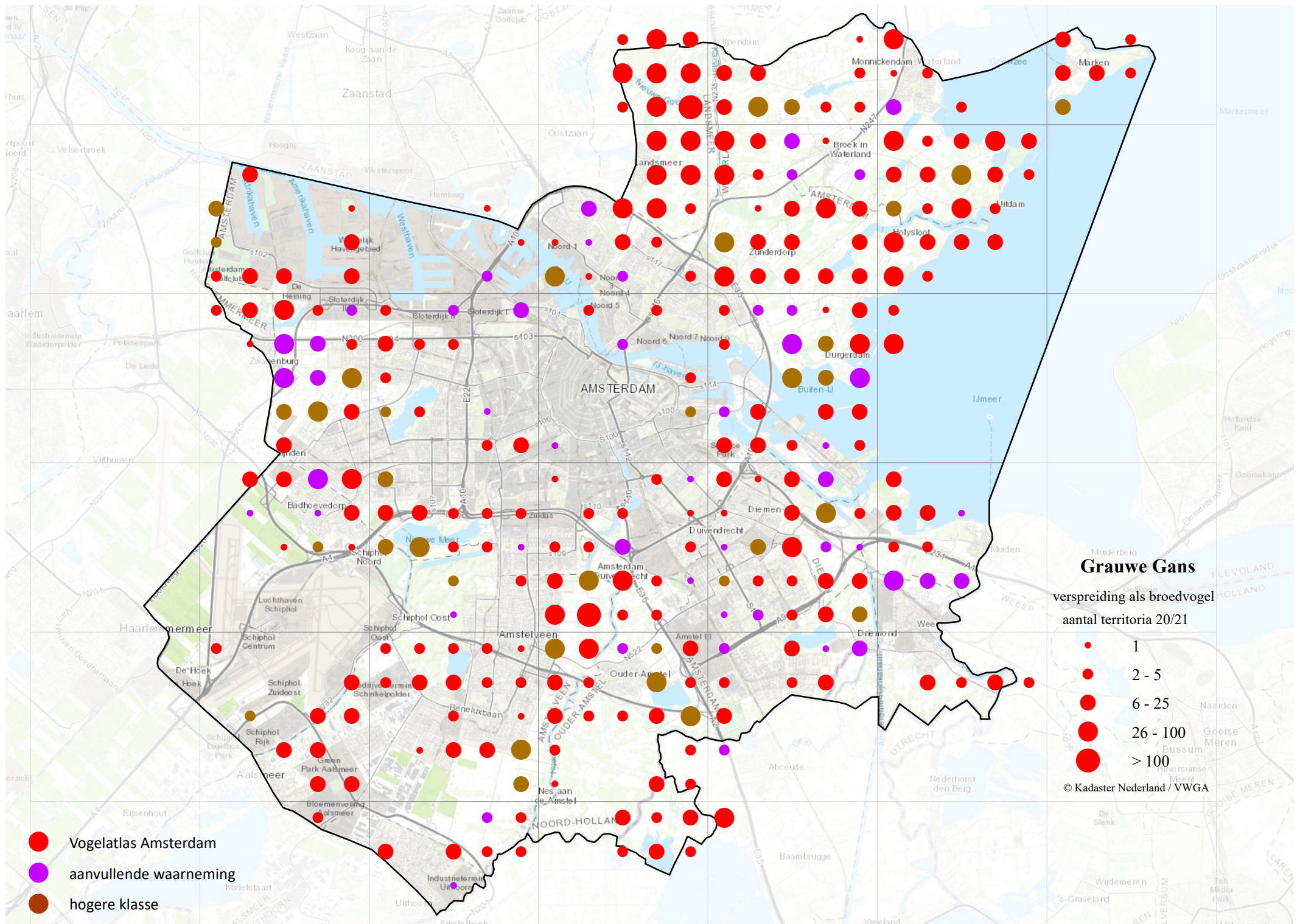
verspreiding als broedvogel
aantal territoria 20/21

- 1
- 2 - 5
- 6 - 25
- 26 - 100
- > 100

© Kadaster Nederland / VWGA

- Vogelatlas Amsterdam
- aanvullende waarneming
- hogere klasse





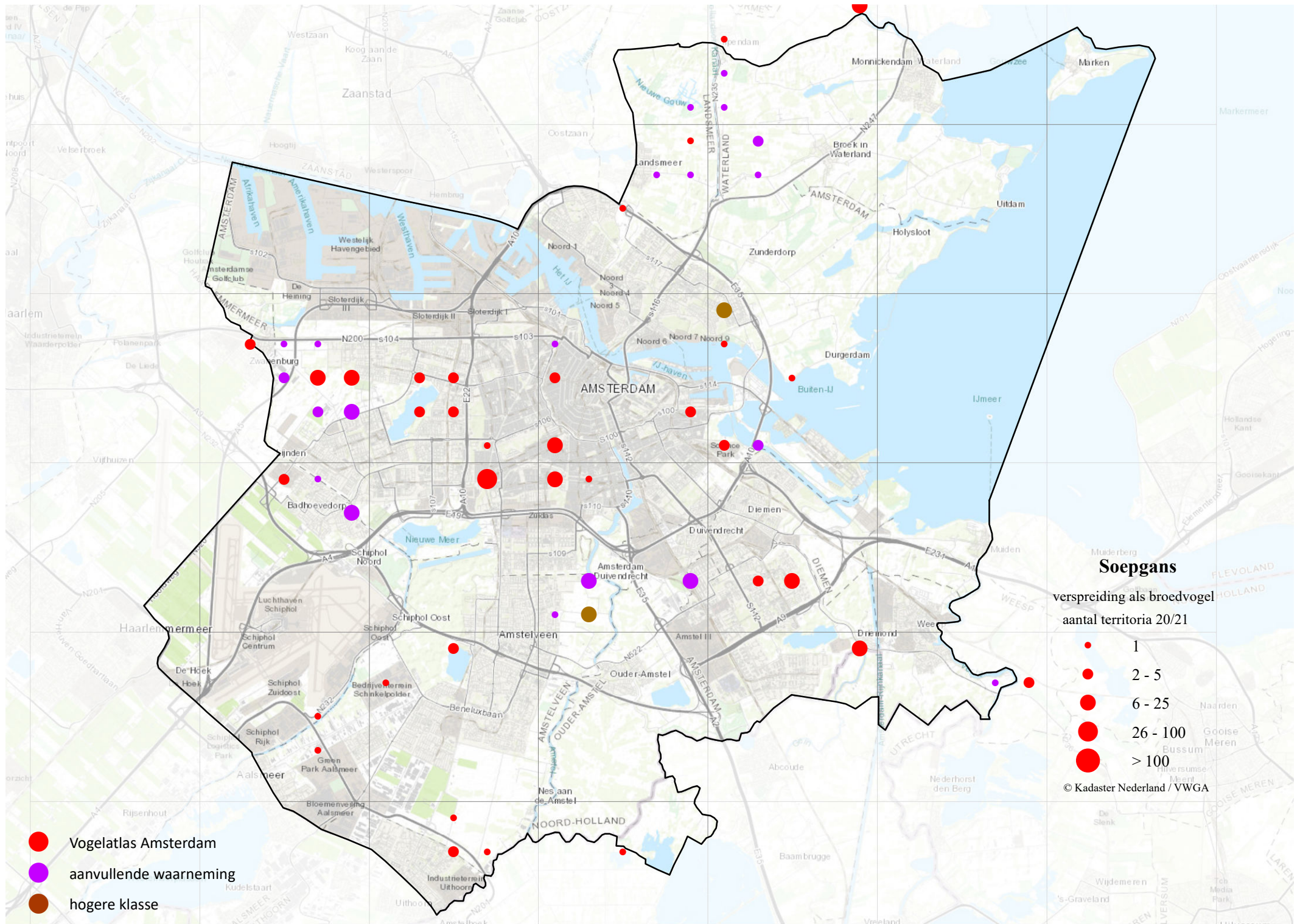
Grauwe Gans

verspreiding als broedvogel
aantal territoria 20/21

- 1
- 2 - 5
- 6 - 25
- 26 - 100
- > 100

© Kadaster Nederland / VWGA

- Vogelatlas Amsterdam
- aanvullende waarneming
- hogere klasse

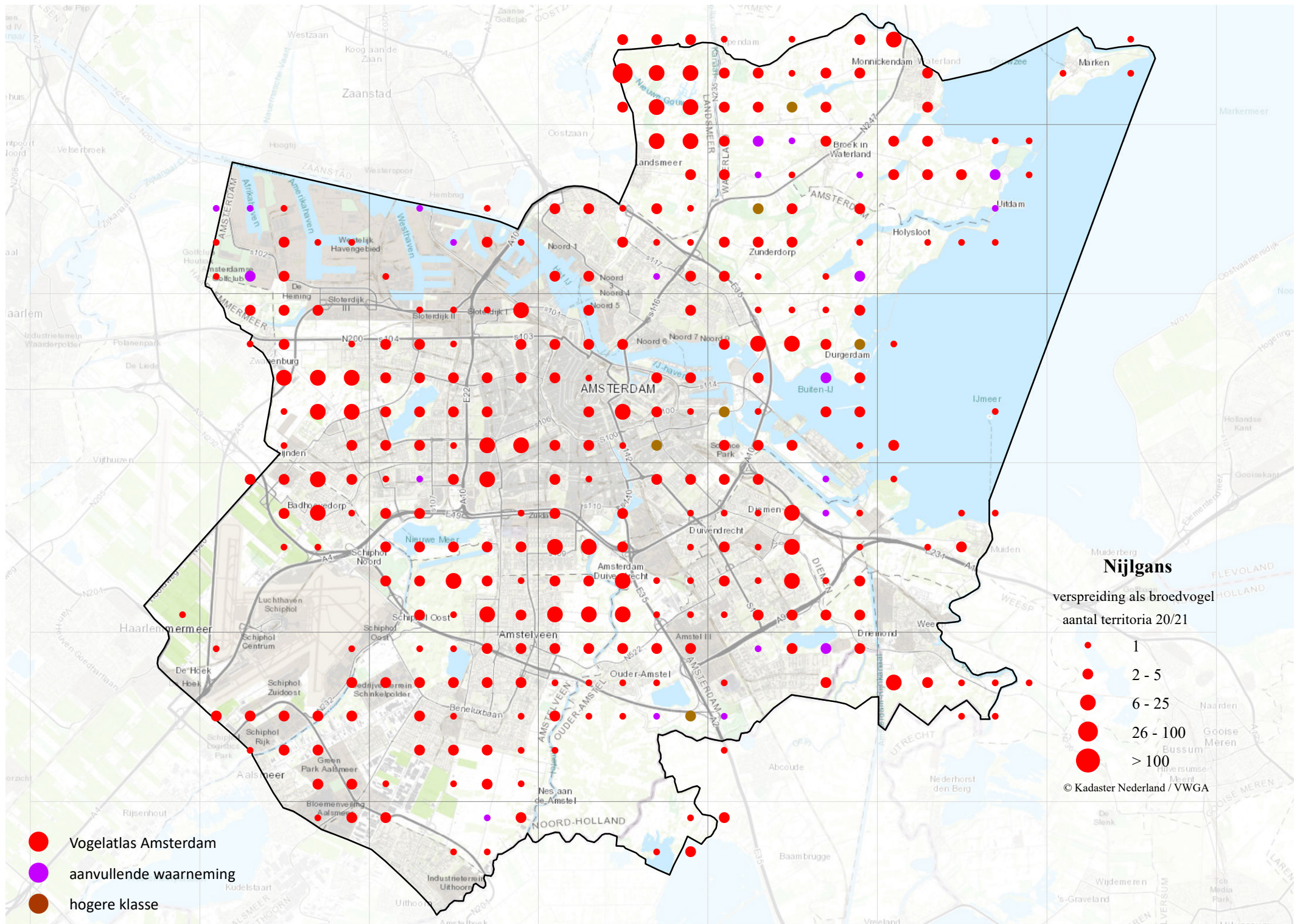


- Vogelatlas Amsterdam
- aanvullende waarneming
- hogere klasse

Soepgans
 verspreiding als broedvogel
 aantal territoria 20/21

- 1
- 2 - 5
- 6 - 25
- 26 - 100
- > 100

© Kadaster Nederland / VWGA

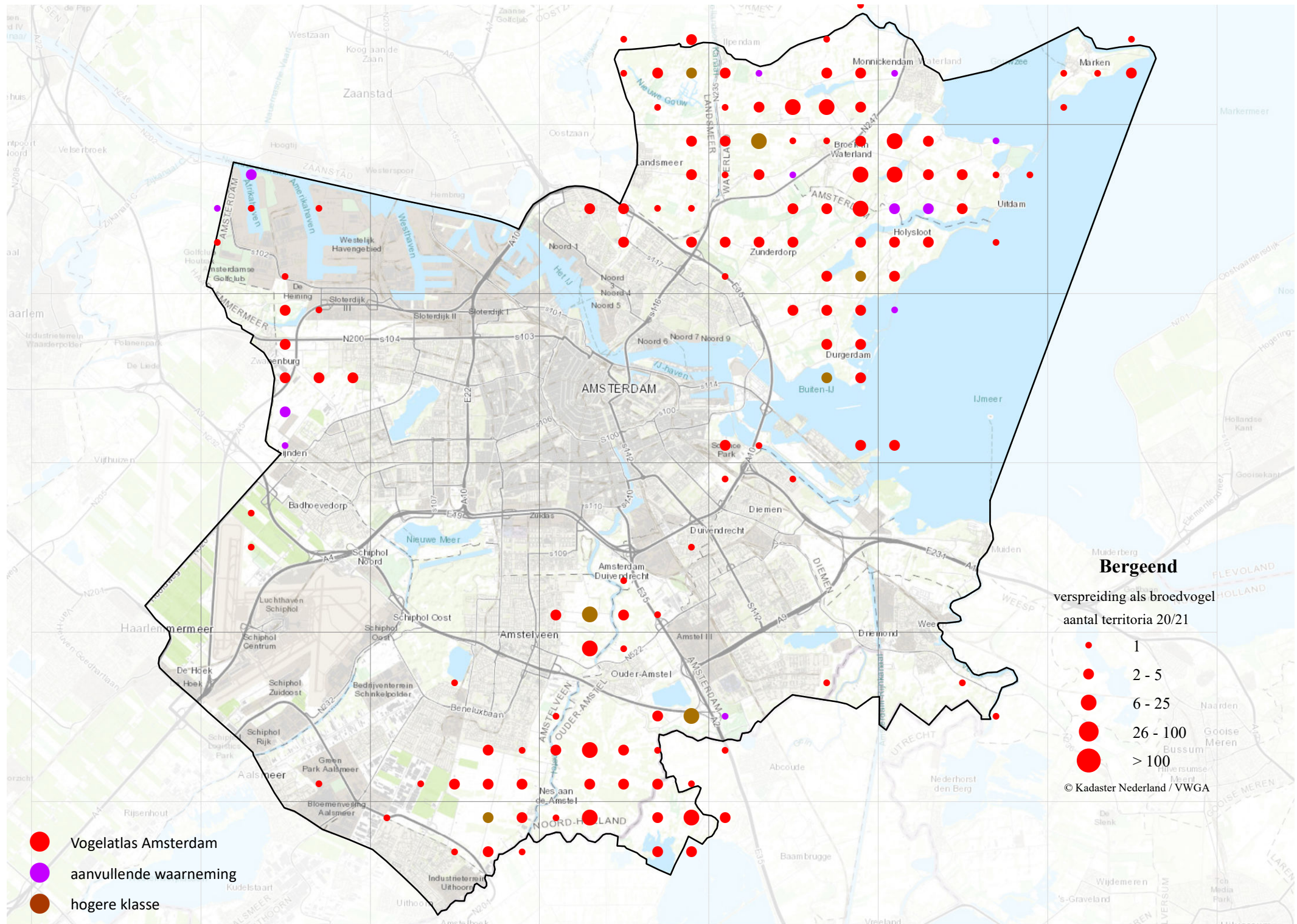


- Vogelatlas Amsterdam
- aanvullende waarneming
- hogere klasse

Nijlgans
 verspreiding als broedvogel
 aantal territoria 20/21

- 1
- 2 - 5
- 6 - 25
- 26 - 100
- > 100

© Kadaster Nederland / VWGA

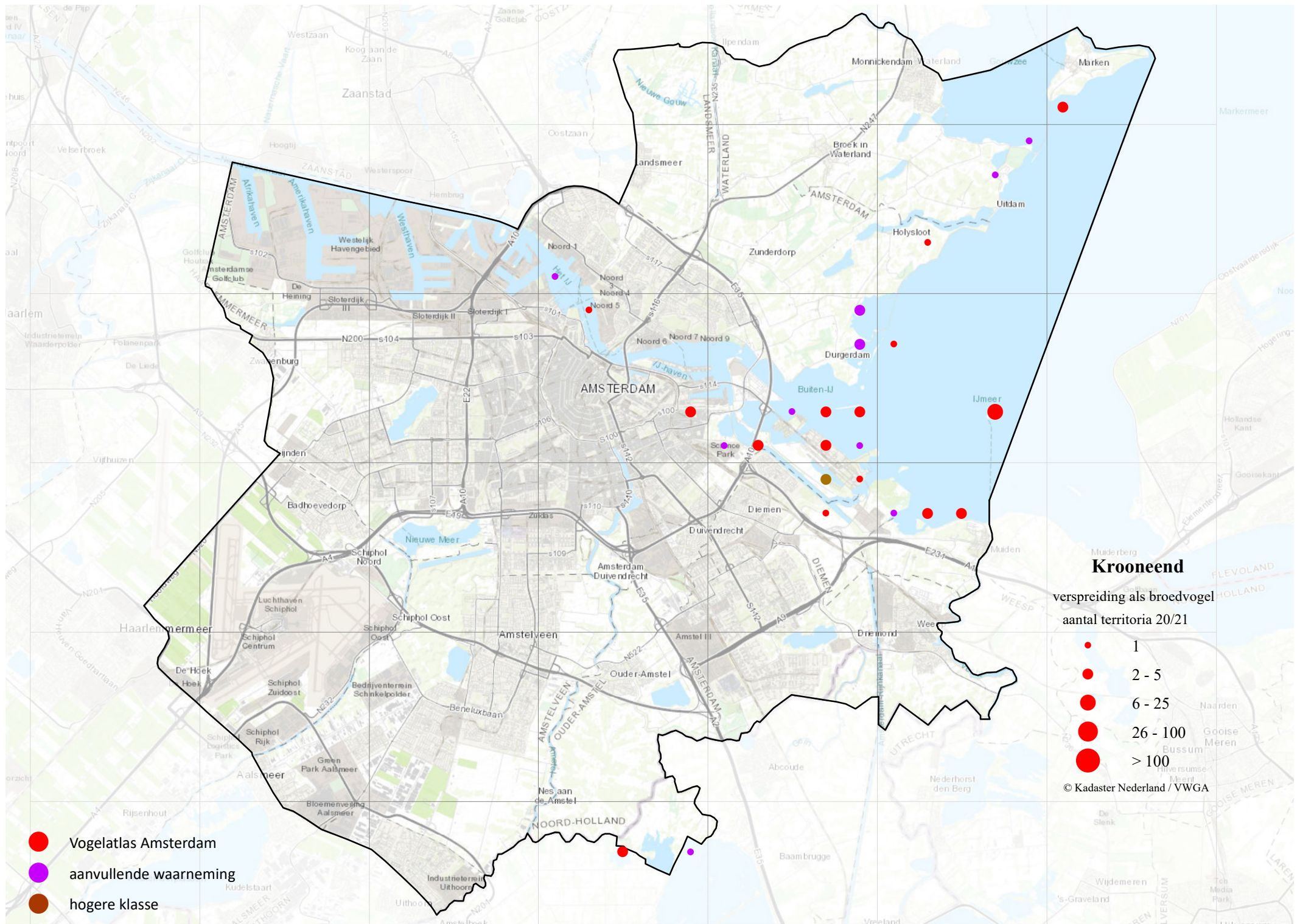


- Vogelatlas Amsterdam
- aanvullende waarneming
- hogere klasse

Bergeend
 verspreiding als broedvogel
 aantal territoria 20/21

- 1
- 2 - 5
- 6 - 25
- 26 - 100
- > 100

© Kadaster Nederland / VWGA



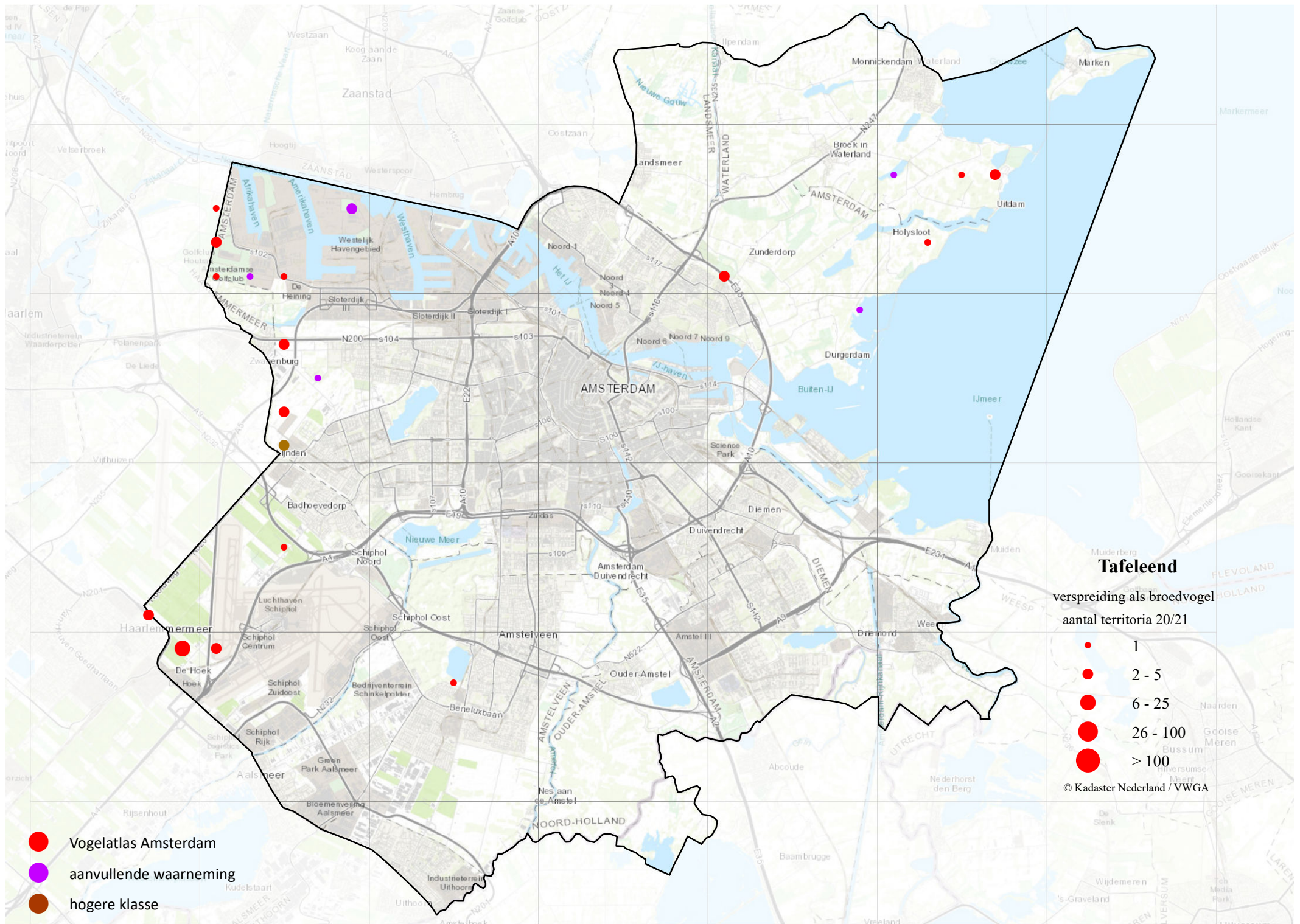
Krooneend

verspreiding als broedvogel
aantal territoria 20/21

- 1
- 2 - 5
- 6 - 25
- 26 - 100
- > 100

© Kadaster Nederland / VWGA

- Vogelatlas Amsterdam
- aanvullende waarneming
- hogere klasse



Vogelatlas Amsterdam

aanvullende waarneming

hogere klasse

Tafeleend

verspreiding als broedvogel

aantal territoria 20/21



1



2 - 5



6 - 25

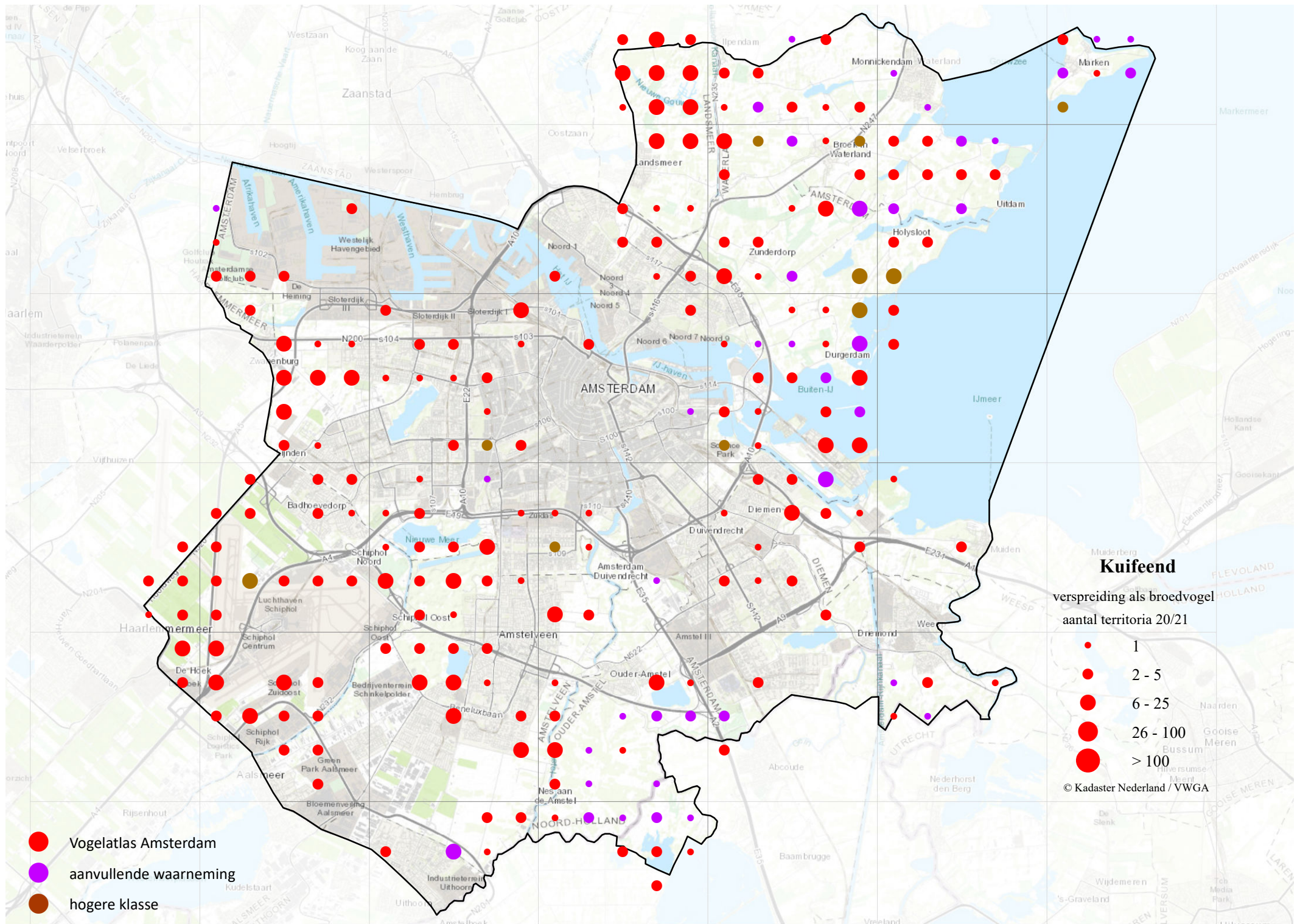


26 - 100



> 100

© Kadaster Nederland / VWGA

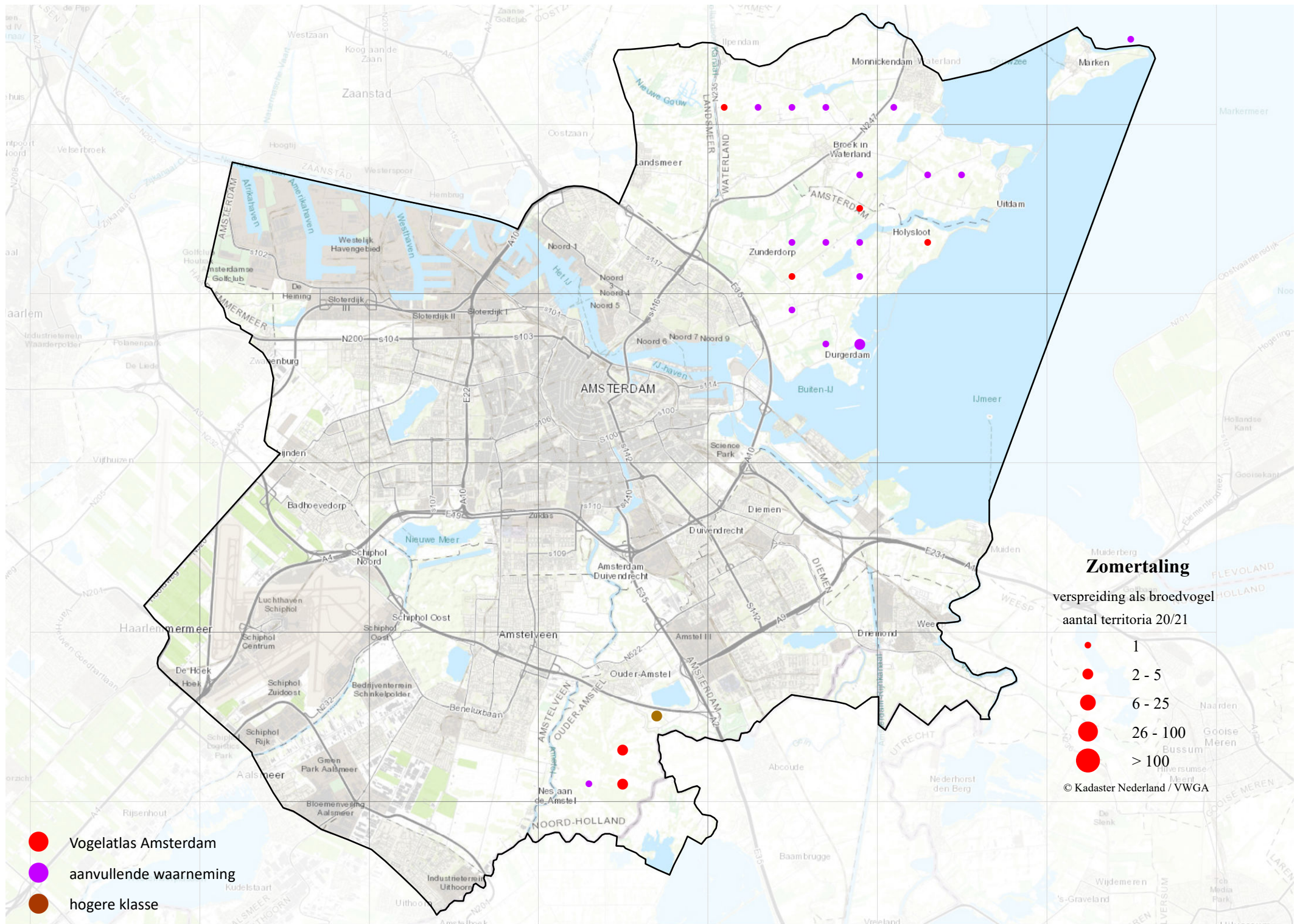


- Vogelatlas Amsterdam
- aanvullende waarneming
- hogere klasse

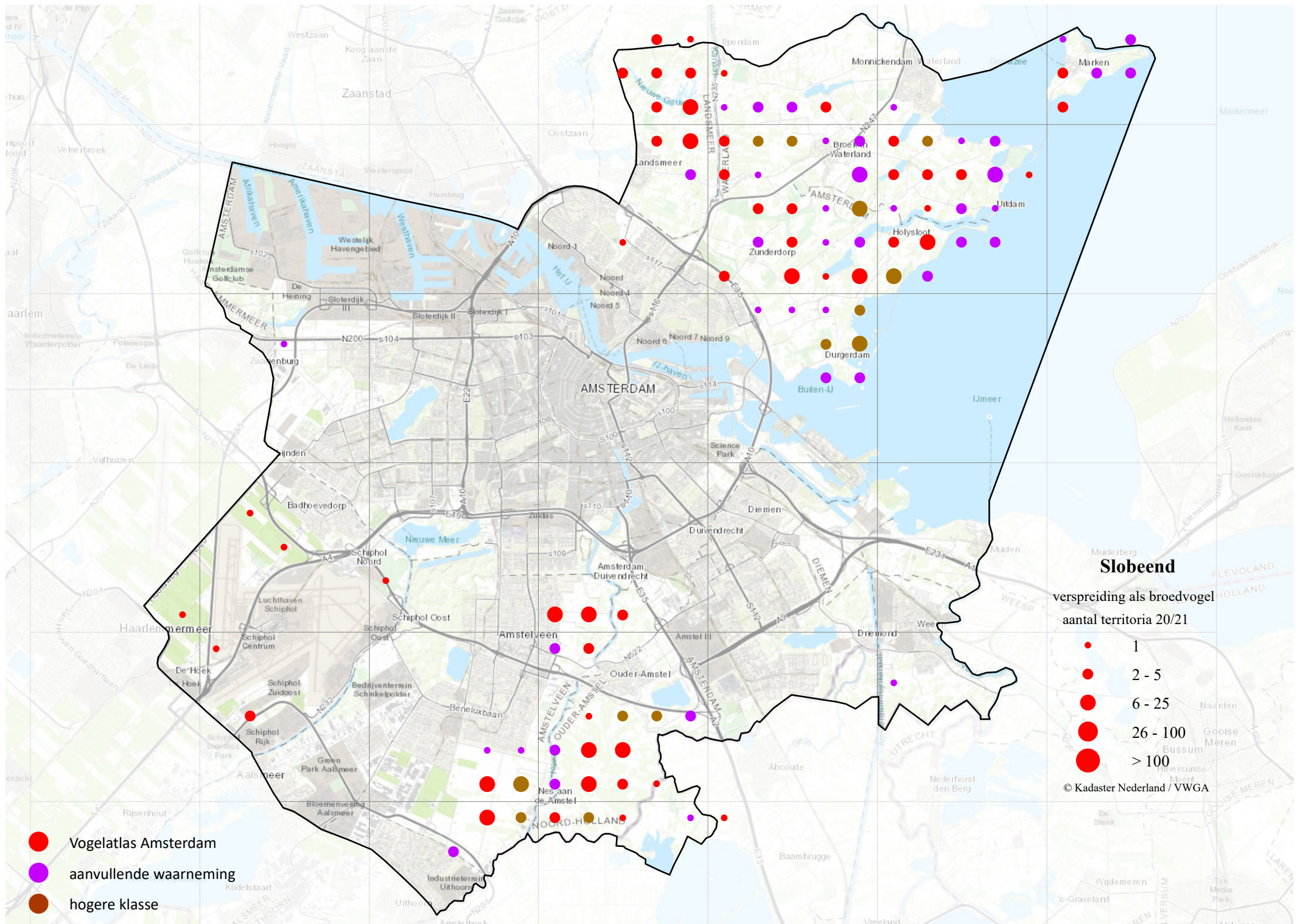
Kuifeend
 verspreiding als broedvogel
 aantal territoria 20/21

- 1
- 2 - 5
- 6 - 25
- 26 - 100
- > 100

© Kadaster Nederland / VWGA



- Vogelatlas Amsterdam
- aanvullende waarneming
- hogere klasse

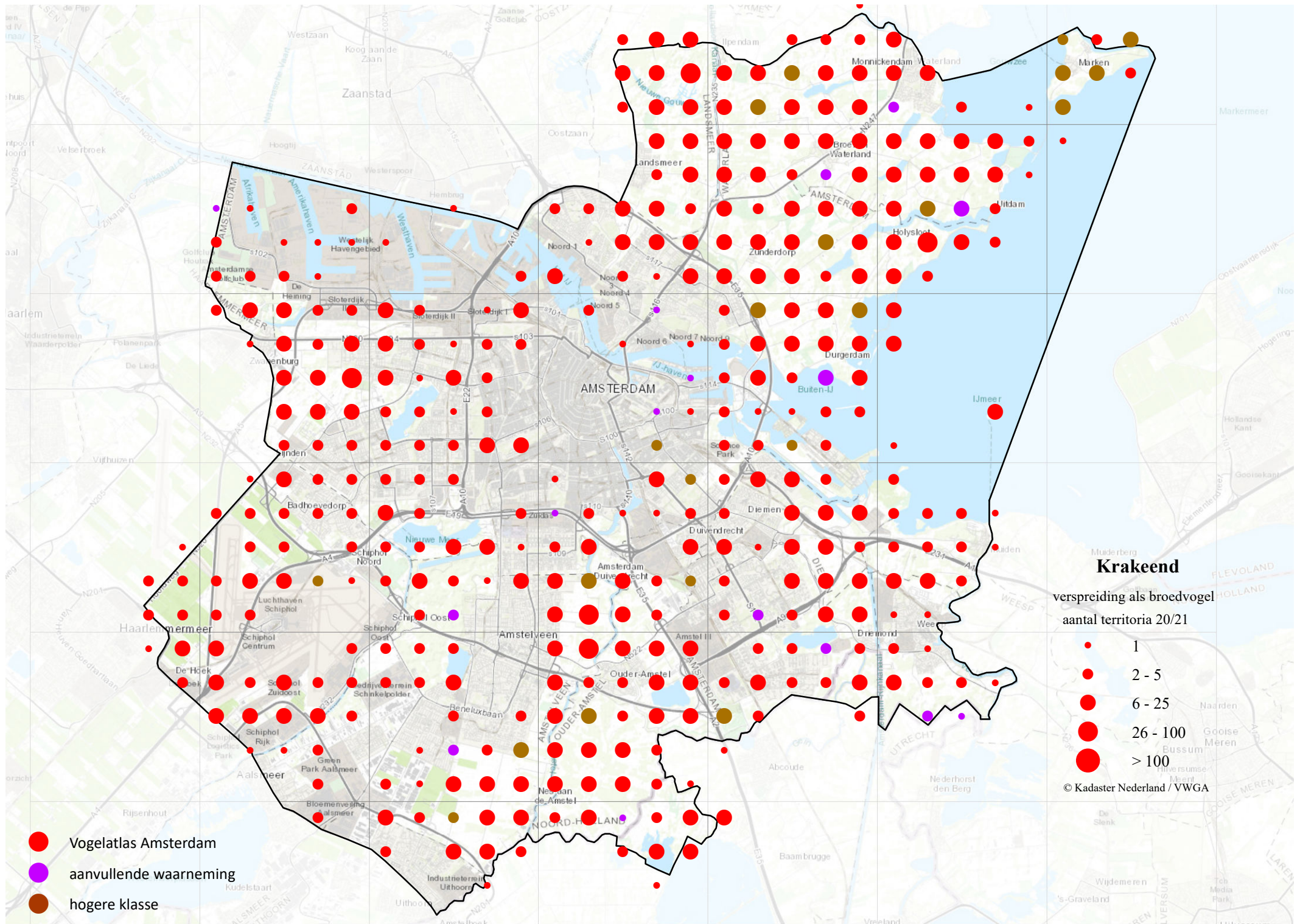


- Vogelatlas Amsterdam
- aanvullende waarneming
- hogere klasse

Slobend
 verspreiding als broedvogel
 aantal territoria 20/21

- 1
- 2 - 5
- 6 - 25
- 26 - 100
- > 100

© Kadaster Nederland / VWGA

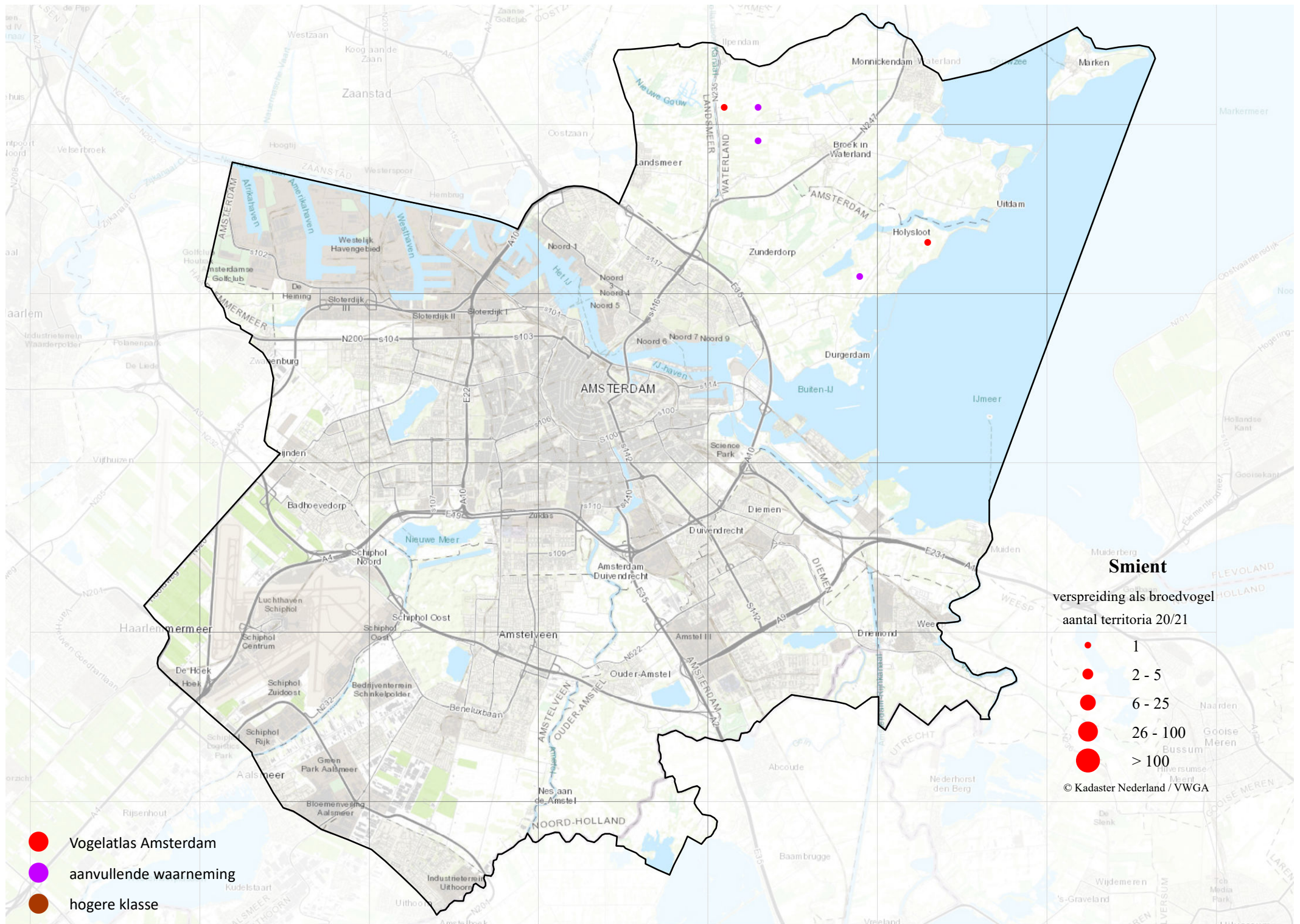


- Vogelatlas Amsterdam
- aanvullende waarneming
- hogere klasse

Krakeend
 verspreiding als broedvogel
 aantal territoria 20/21

●	1
●	2 - 5
●	6 - 25
●	26 - 100
●	> 100

© Kadaster Nederland / VWGA



● Vogelatlas Amsterdam

● aanvullende waarneming

● hogere klasse

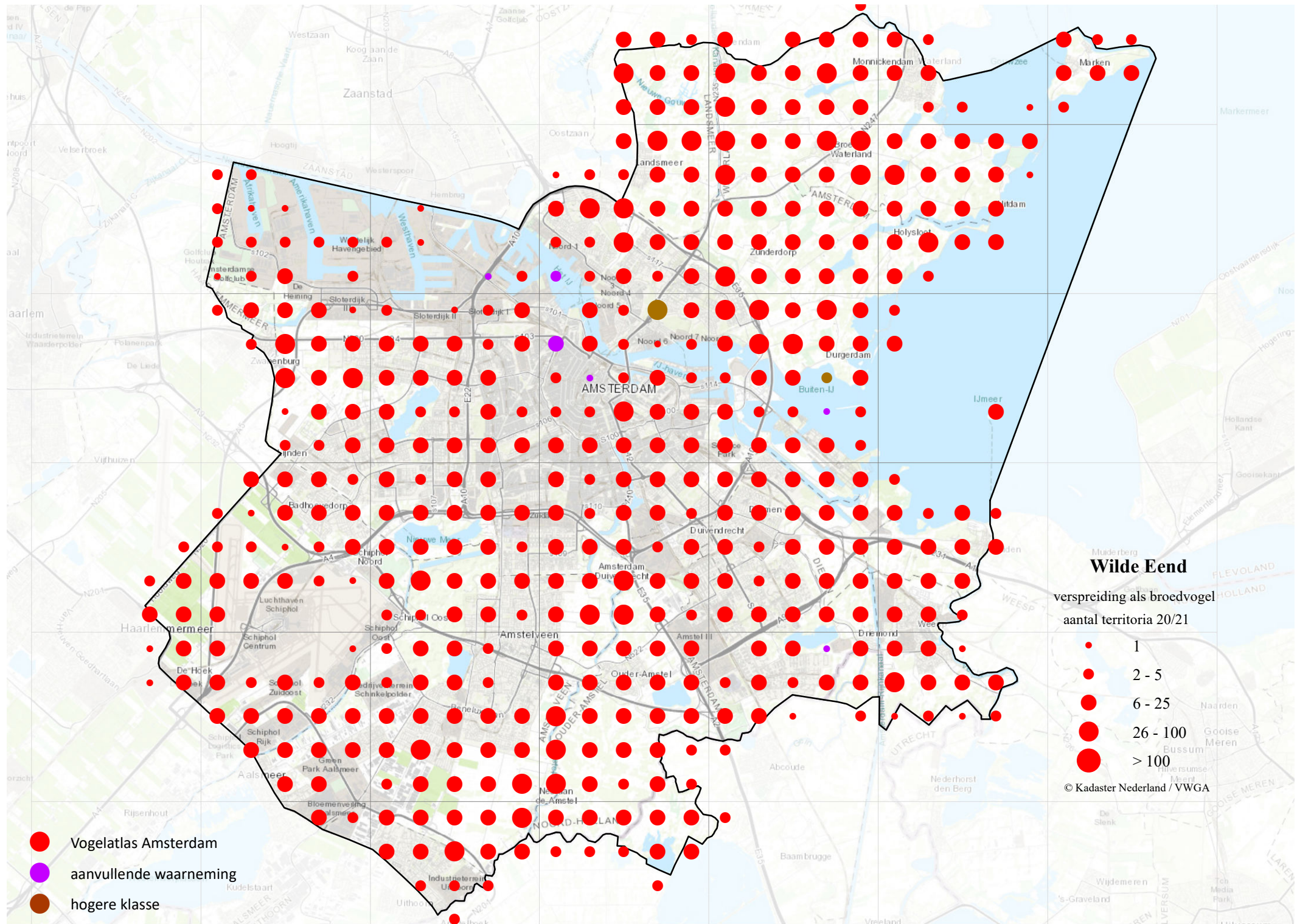
Smient

verspreiding als broedvogel

aantal territoria 20/21

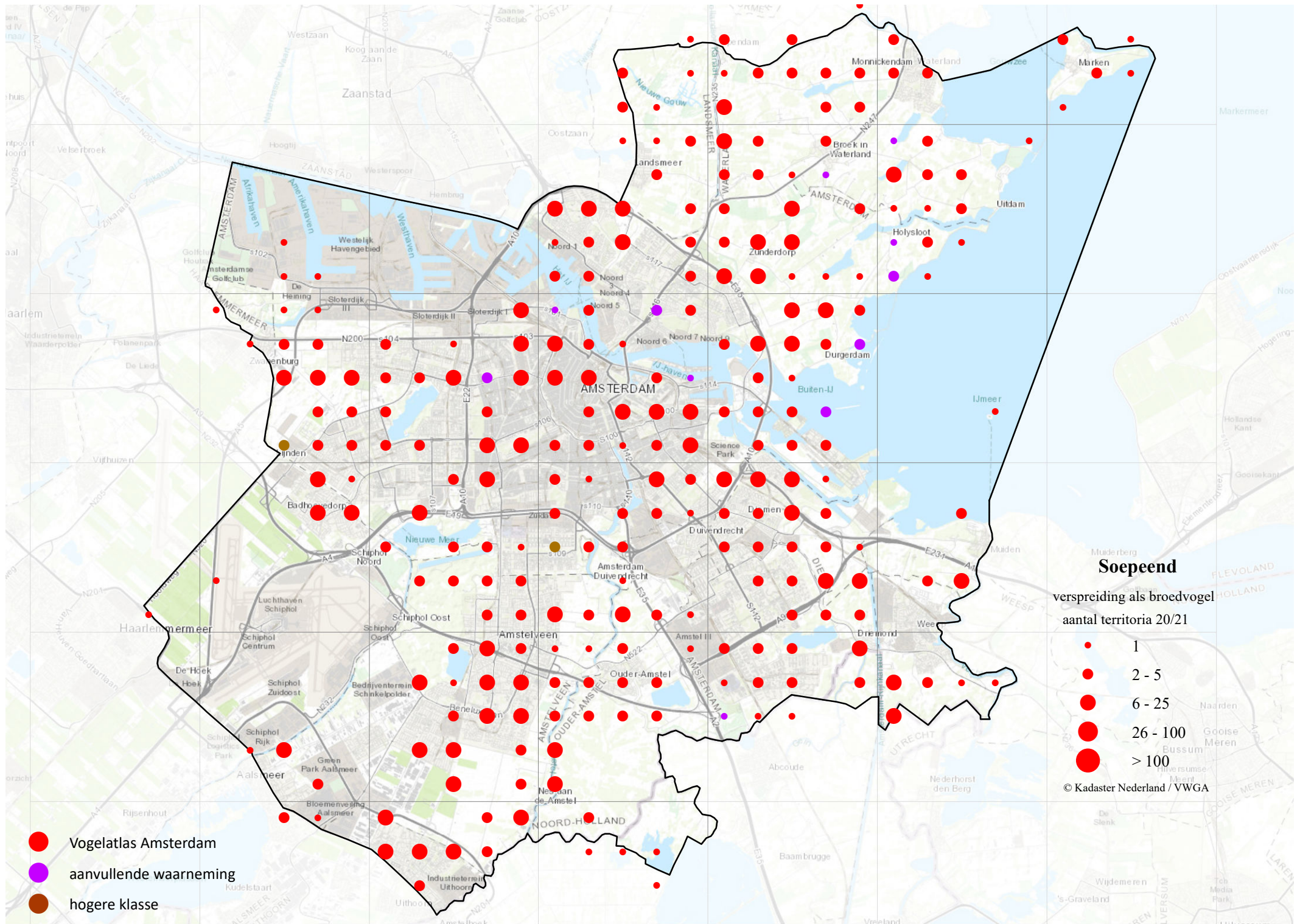
- 1
- 2 - 5
- 6 - 25
- 26 - 100
- > 100

© Kadaster Nederland / VWGA



- Vogelatlas Amsterdam
- aanvullende waarneming
- hogere klasse

- Wilde Eend**
 verspreiding als broedvogel
 aantal territoria 20/21
- 1
 - 2 - 5
 - 6 - 25
 - 26 - 100
 - > 100
- © Kadaster Nederland / VWGA

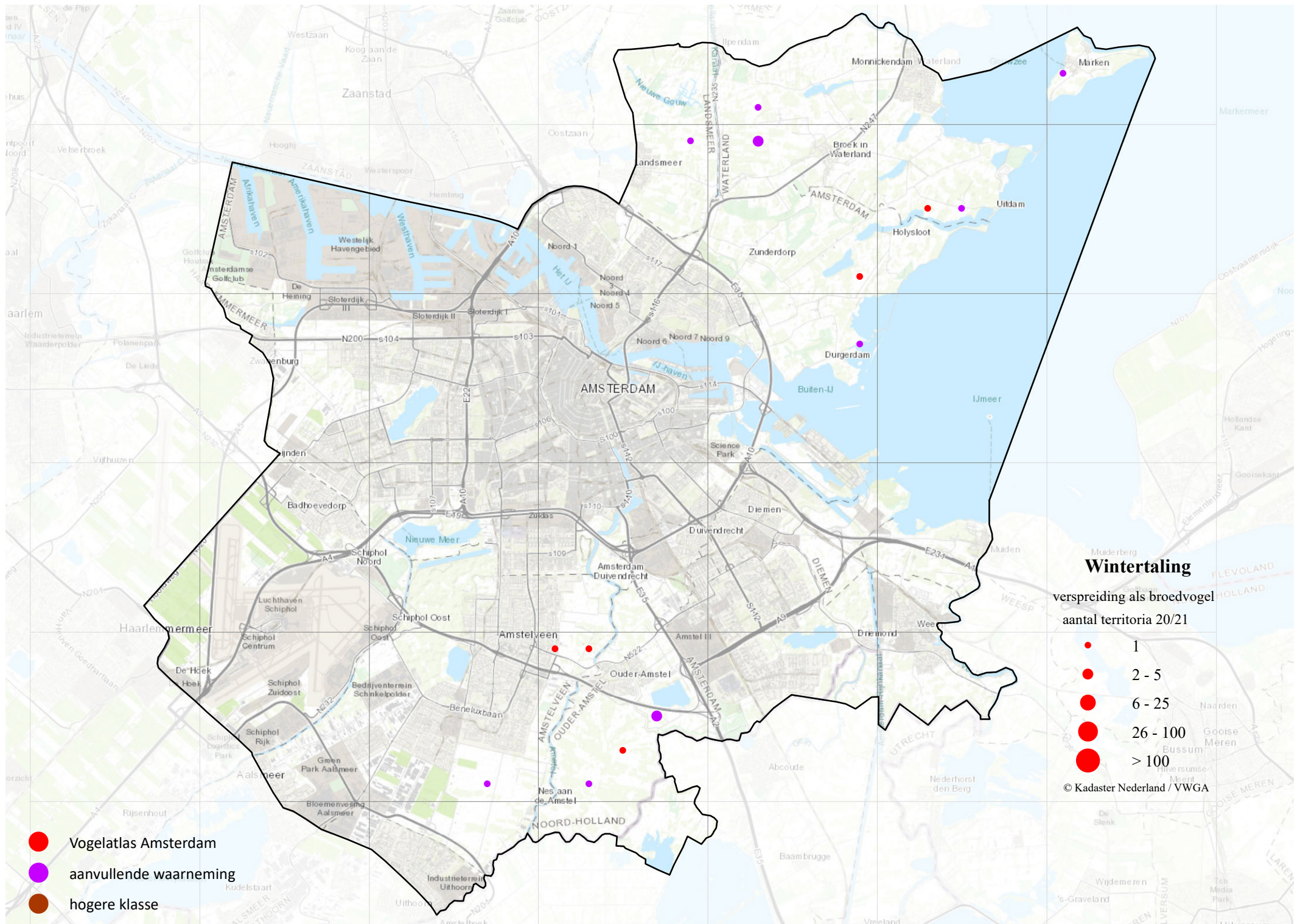


- Vogelatlas Amsterdam
- aanvullende waarneming
- hogere klasse

Soepeend
 verspreiding als broedvogel
 aantal territoria 20/21

- 1
- 2 - 5
- 6 - 25
- 26 - 100
- > 100

© Kadaster Nederland / VWGA



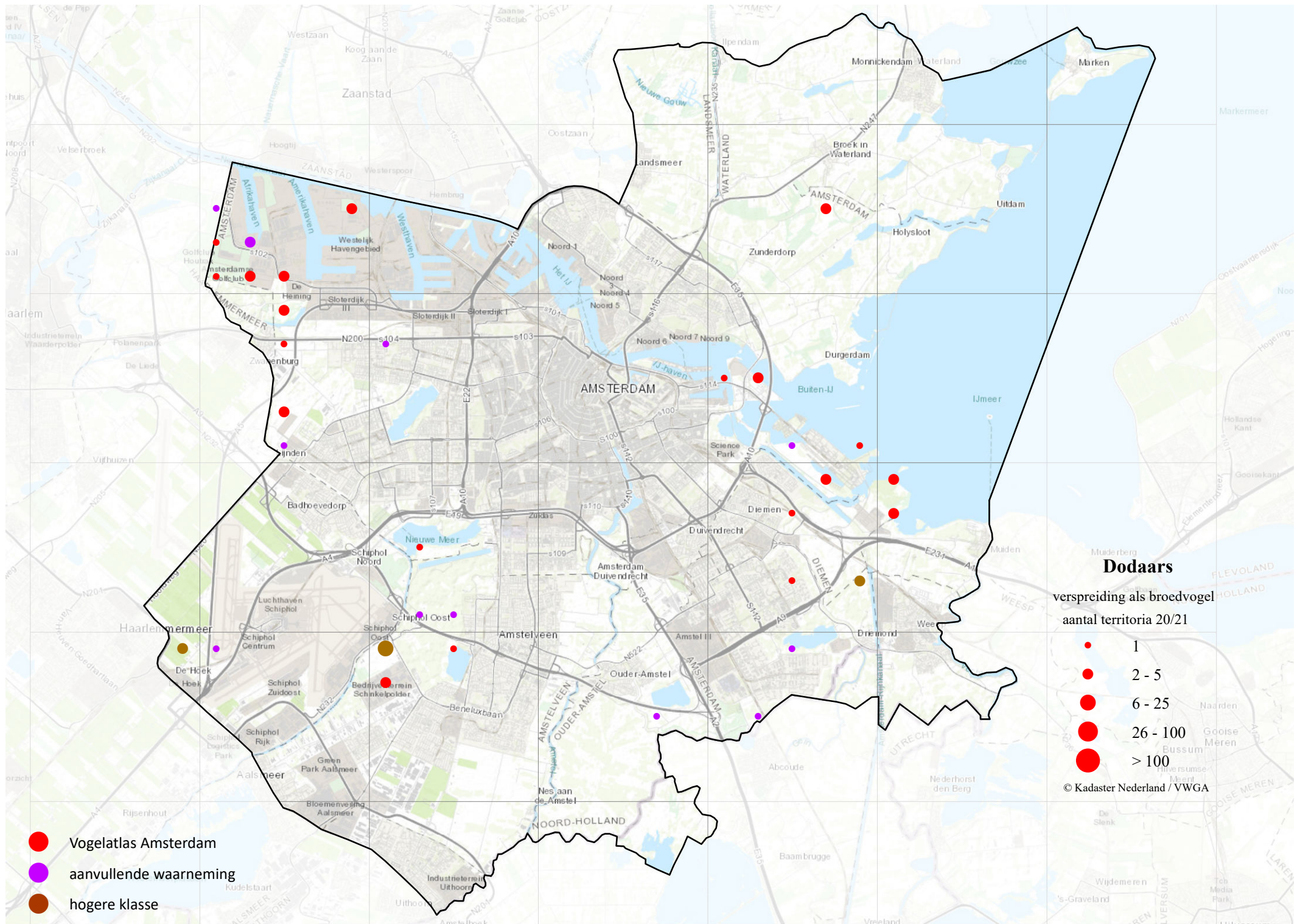
Wintertaling

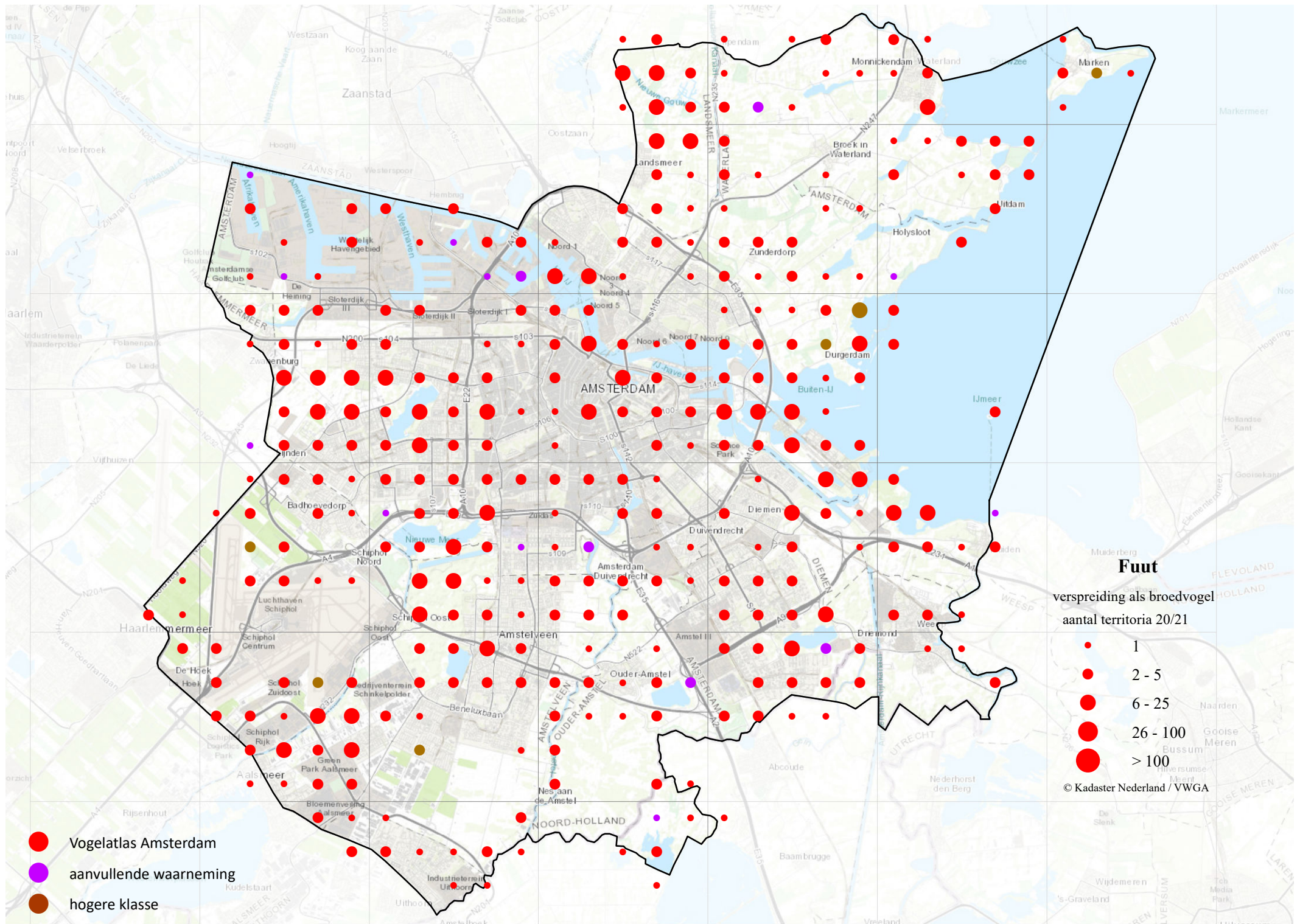
verspreiding als broedvogel
aantal territoria 20/21

- 1
- 2 - 5
- 6 - 25
- 26 - 100
- > 100

© Kadaster Nederland / VWGA

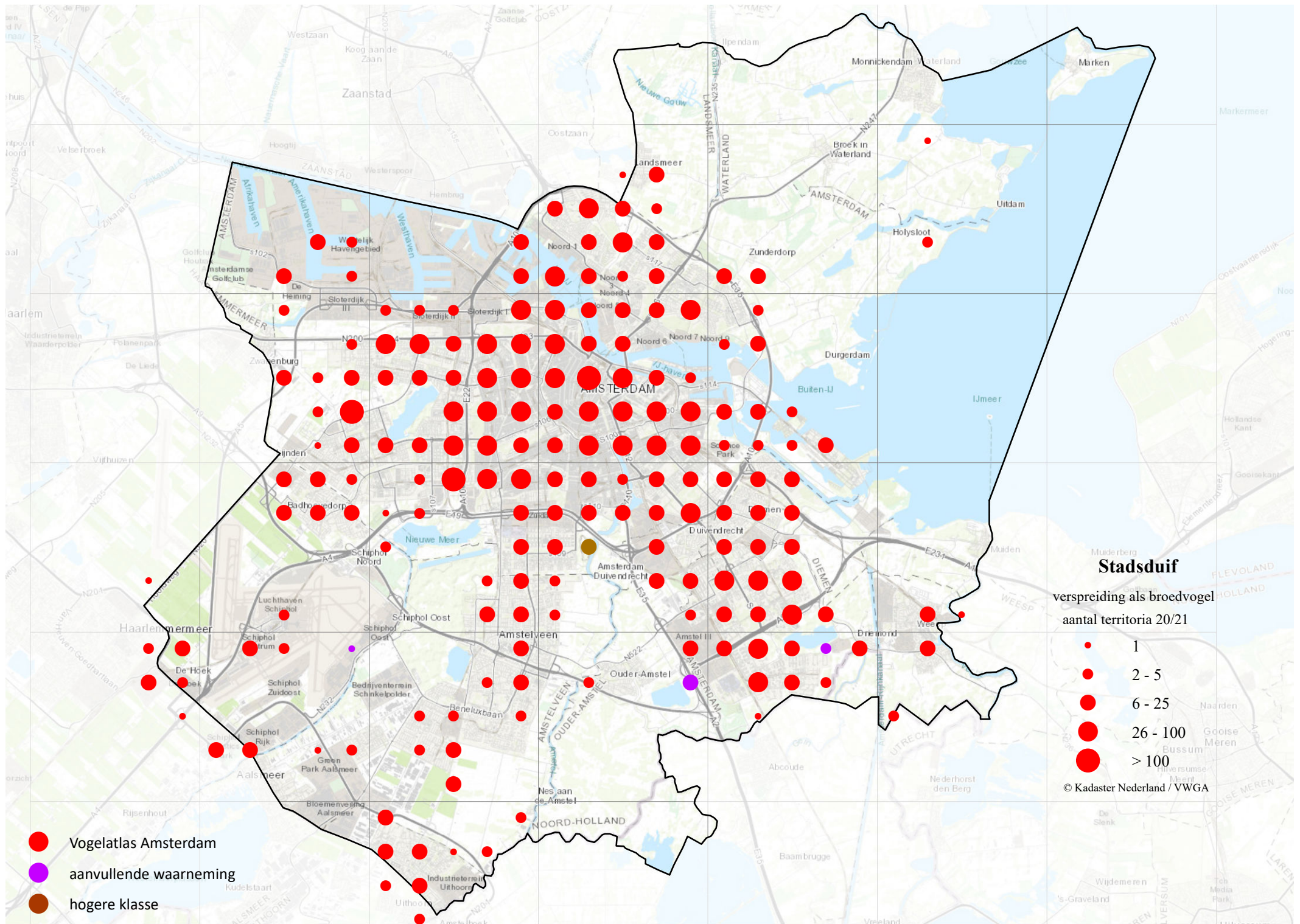
- Vogelatlas Amsterdam
- aanvullende waarneming
- hogere klasse





- Vogelatlas Amsterdam
- aanvullende waarneming
- hogere klasse

- Fuut**
 verspreiding als broedvogel
 aantal territoria 20/21
- 1
 - 2 - 5
 - 6 - 25
 - 26 - 100
 - > 100
- © Kadaster Nederland / VWGA



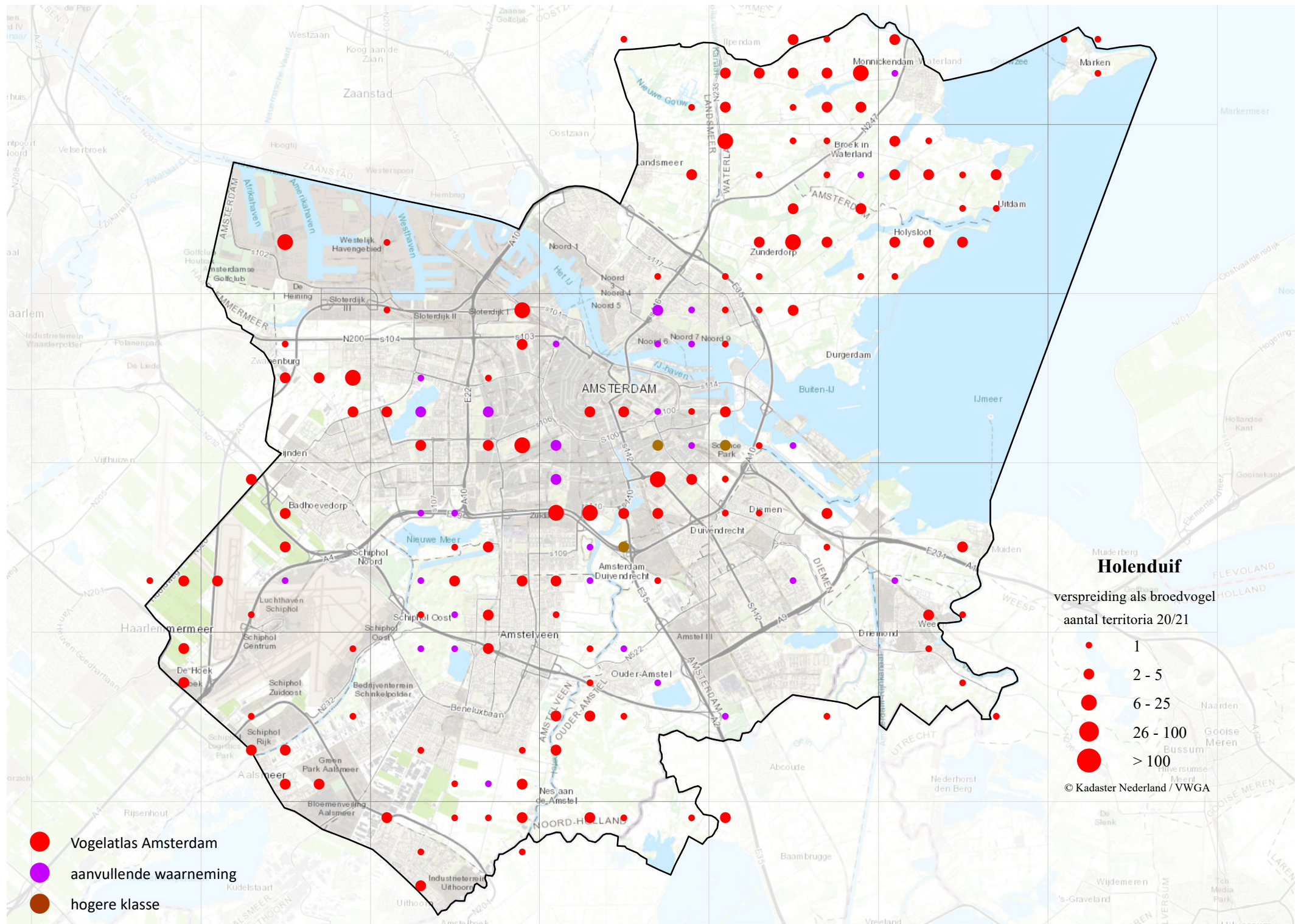
Stadsduif

verspreiding als broedvogel
aantal territoria 20/21

- 1
- 2 - 5
- 6 - 25
- 26 - 100
- > 100

© Kadaster Nederland / VWGA

- Vogelatlas Amsterdam
- aanvullende waarneming
- hogere klasse



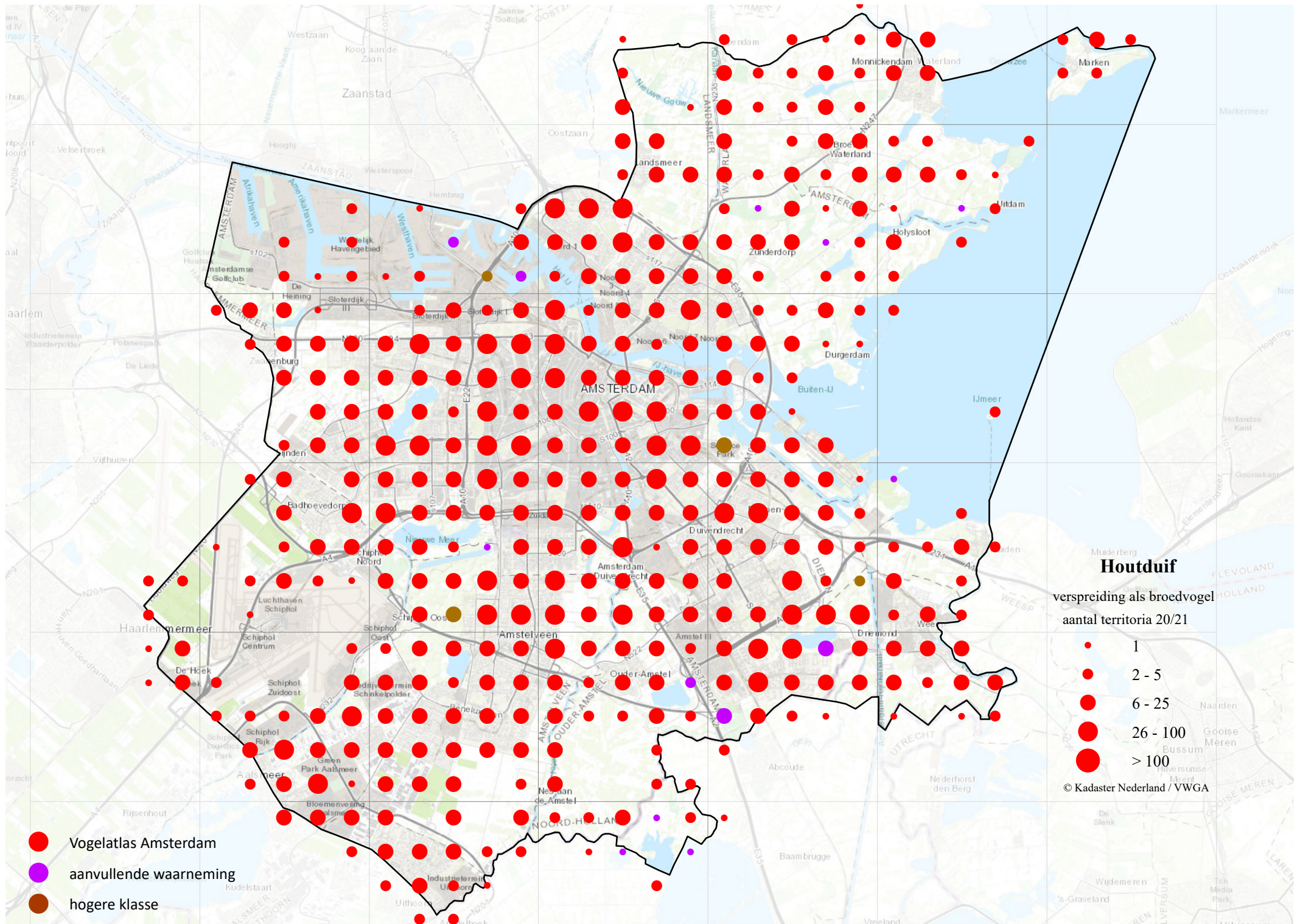
Holenduif

verspreiding als broedvogel
aantal territoria 20/21

- 1
- 2 - 5
- 6 - 25
- 26 - 100
- > 100

© Kadaster Nederland / VWGA

- Vogelatlas Amsterdam
- aanvullende waarneming
- hogere klasse



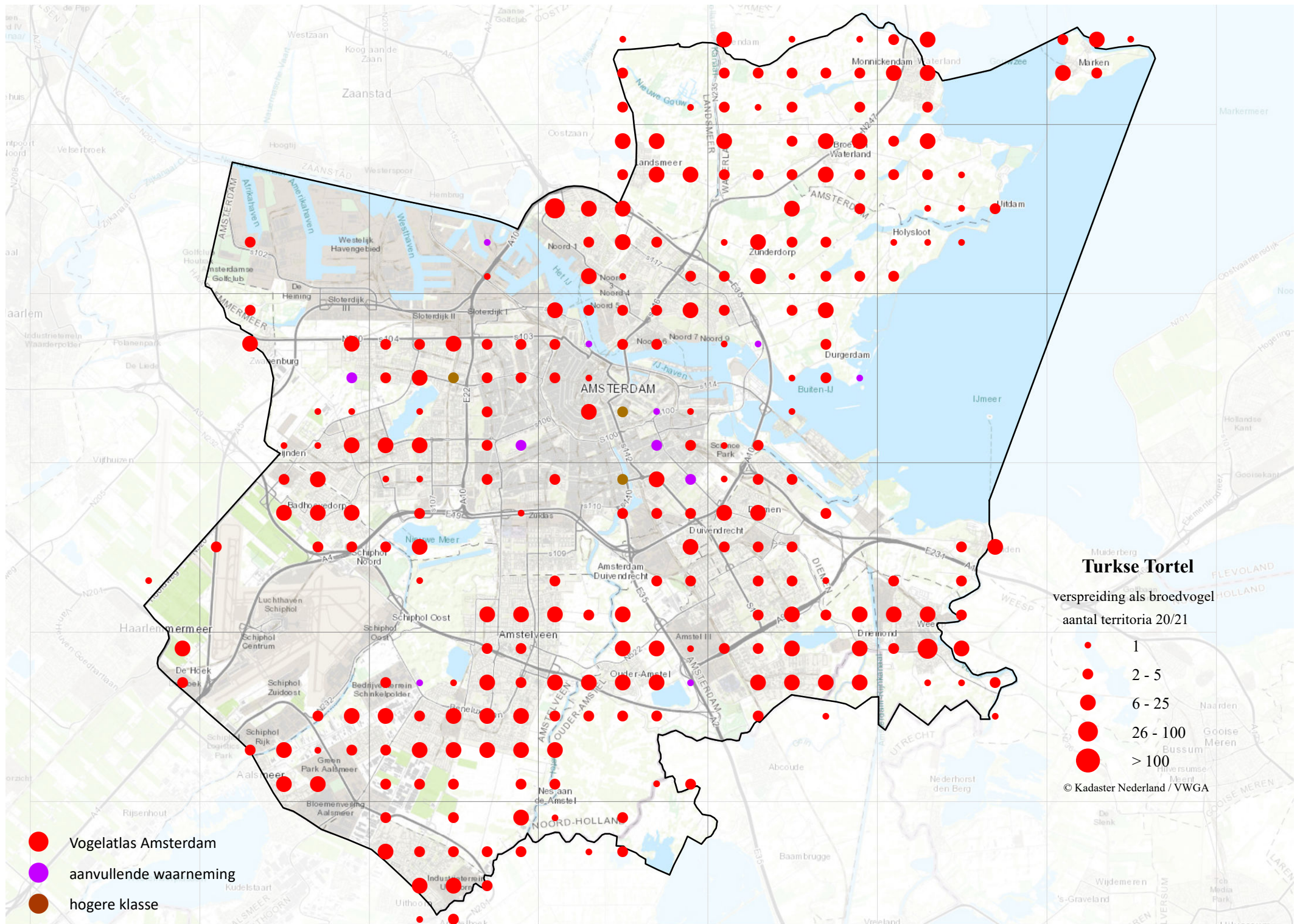
Houtduif

verspreiding als broedvogel
aantal territoria 20/21

- 1
- 2 - 5
- 6 - 25
- 26 - 100
- > 100

© Kadaster Nederland / VWGA

- Vogelatlas Amsterdam
- aanvullende waarneming
- hogere klasse

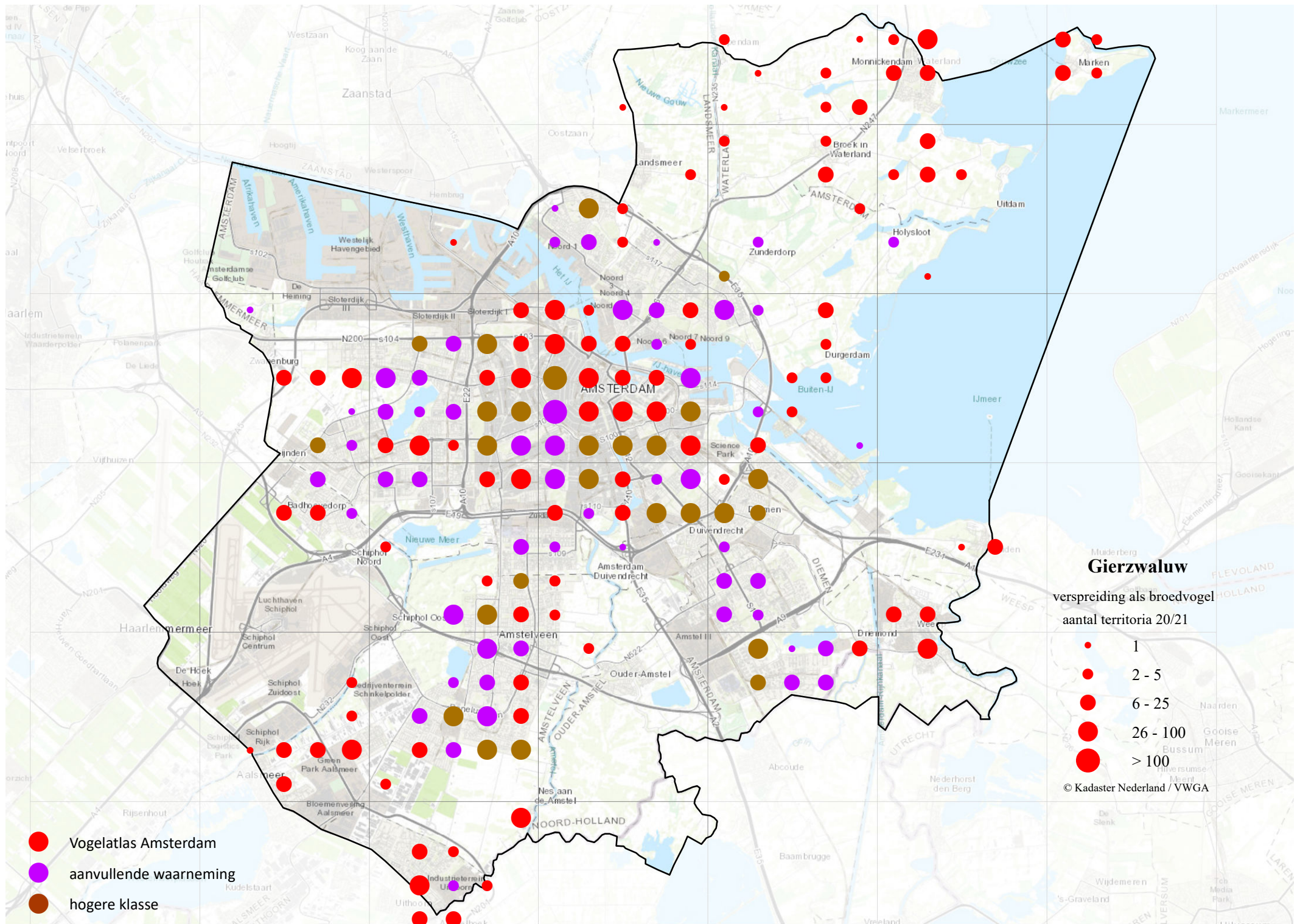


- Vogelatlas Amsterdam
- aanvullende waarneming
- hogere klasse

Turkse Tortel
 verspreiding als broedvogel
 aantal territoria 20/21

- 1
- 2 - 5
- 6 - 25
- 26 - 100
- > 100

© Kadaster Nederland / VWGA

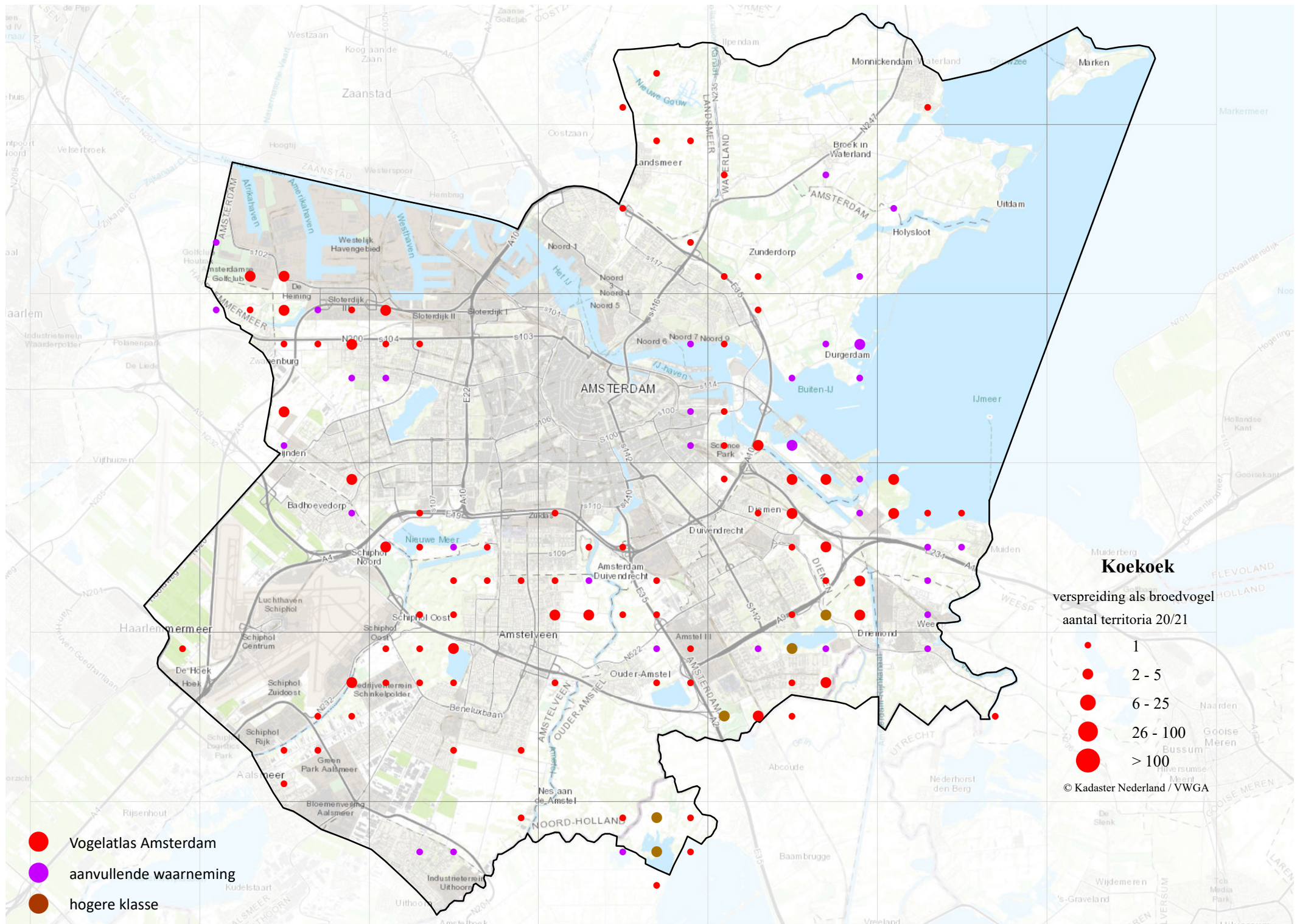


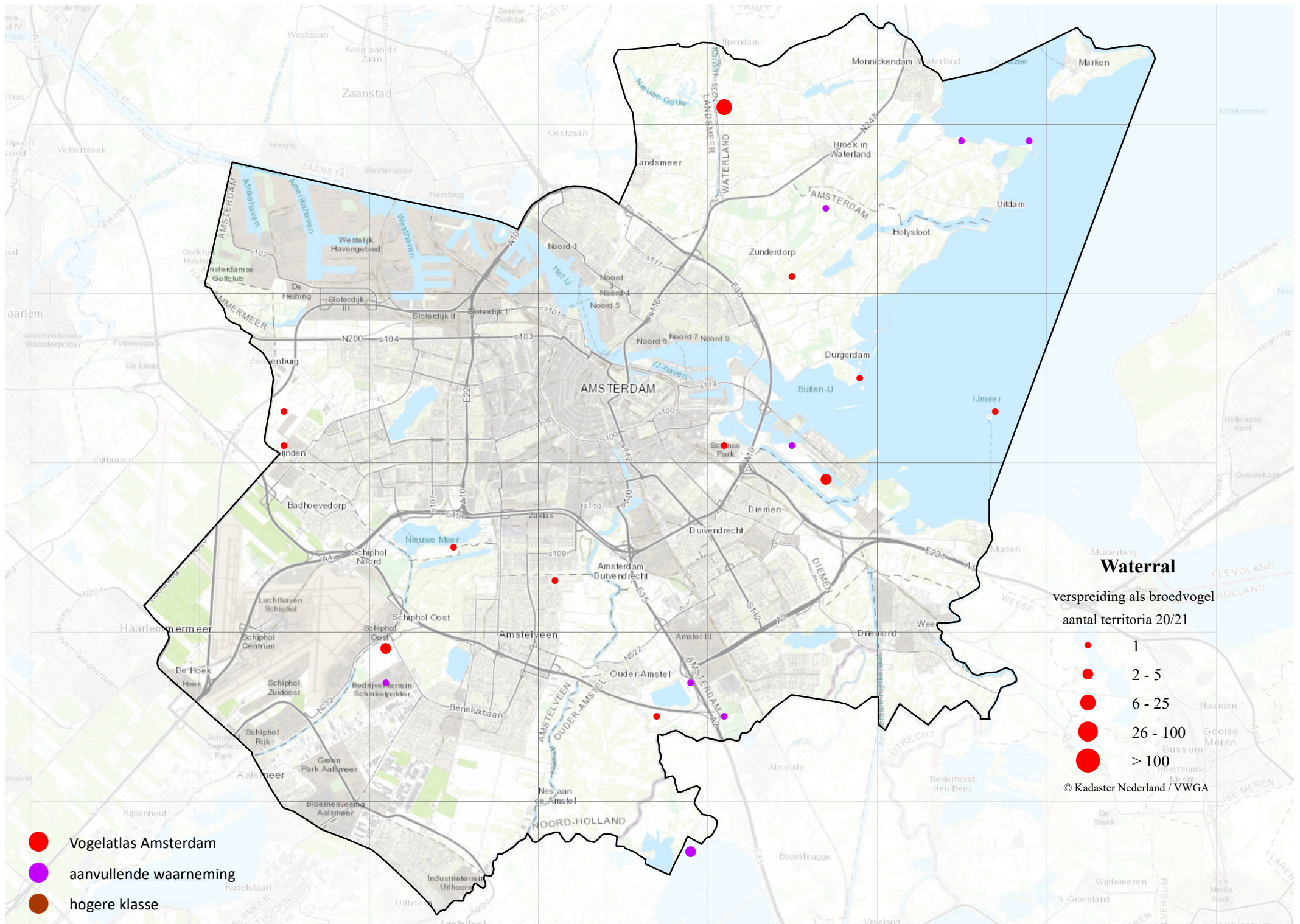
- Vogelatlas Amsterdam
- aanvullende waarneming
- hogere klasse

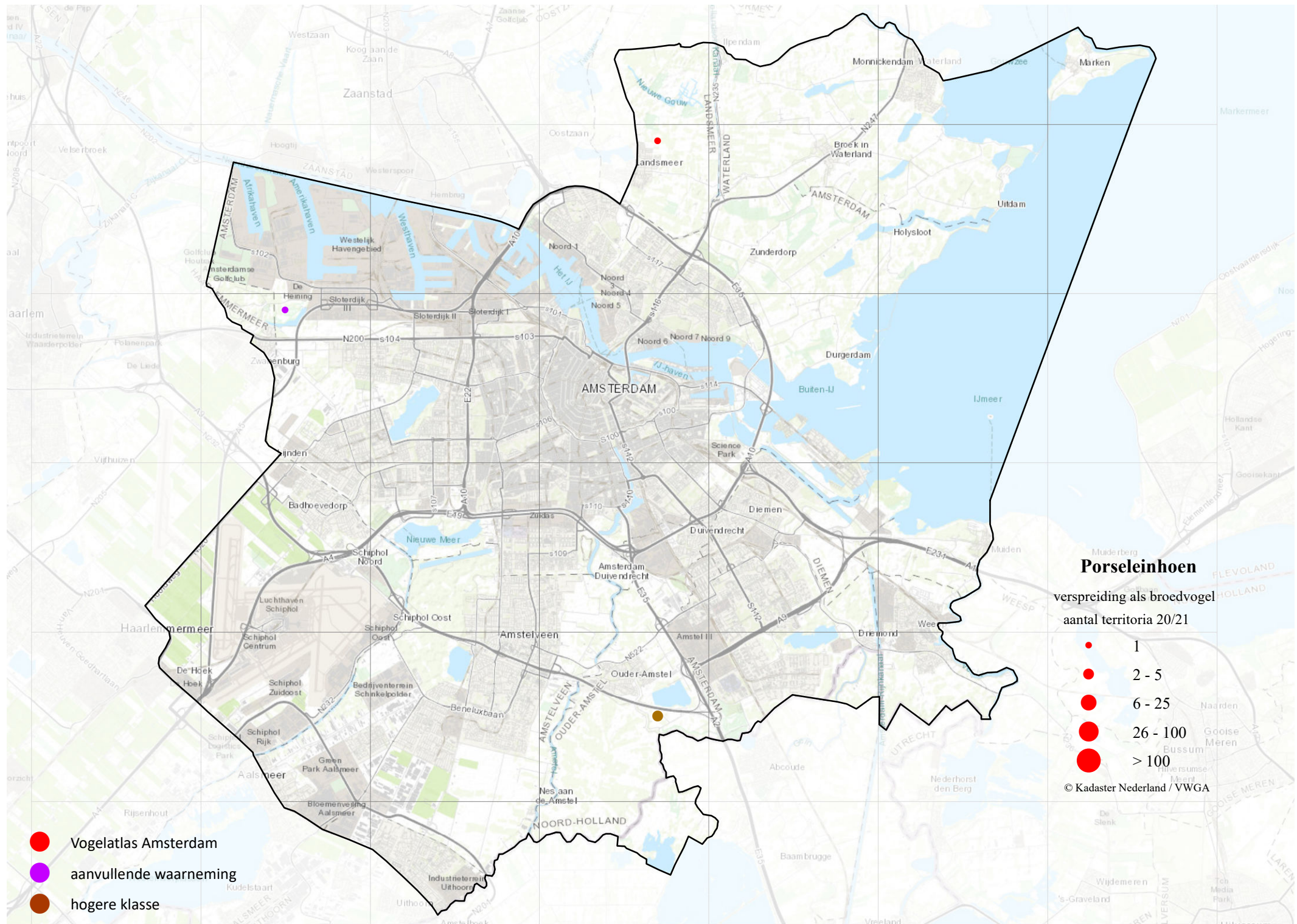
Gierzwaluw
 verspreiding als broedvogel
 aantal territoria 20/21

- 1
- 2 - 5
- 6 - 25
- 26 - 100
- > 100

© Kadaster Nederland / VWGA







Porsleinhoen

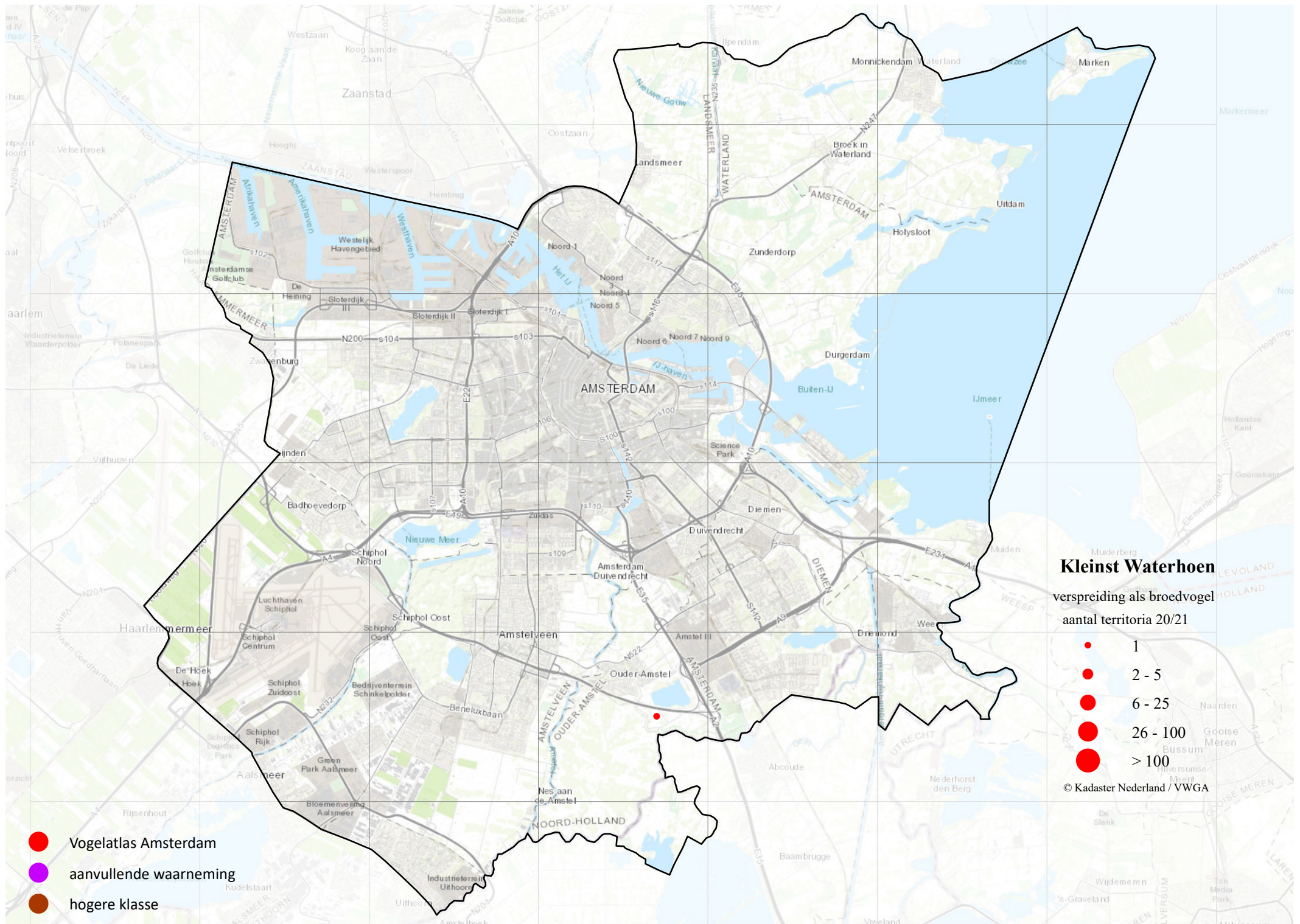
verspreiding als broedvogel

aantal territoria 20/21

- 1
- 2 - 5
- 6 - 25
- 26 - 100
- > 100

© Kadaster Nederland / VWGA

- Vogelatlas Amsterdam
- aanvullende waarneming
- hogere klasse

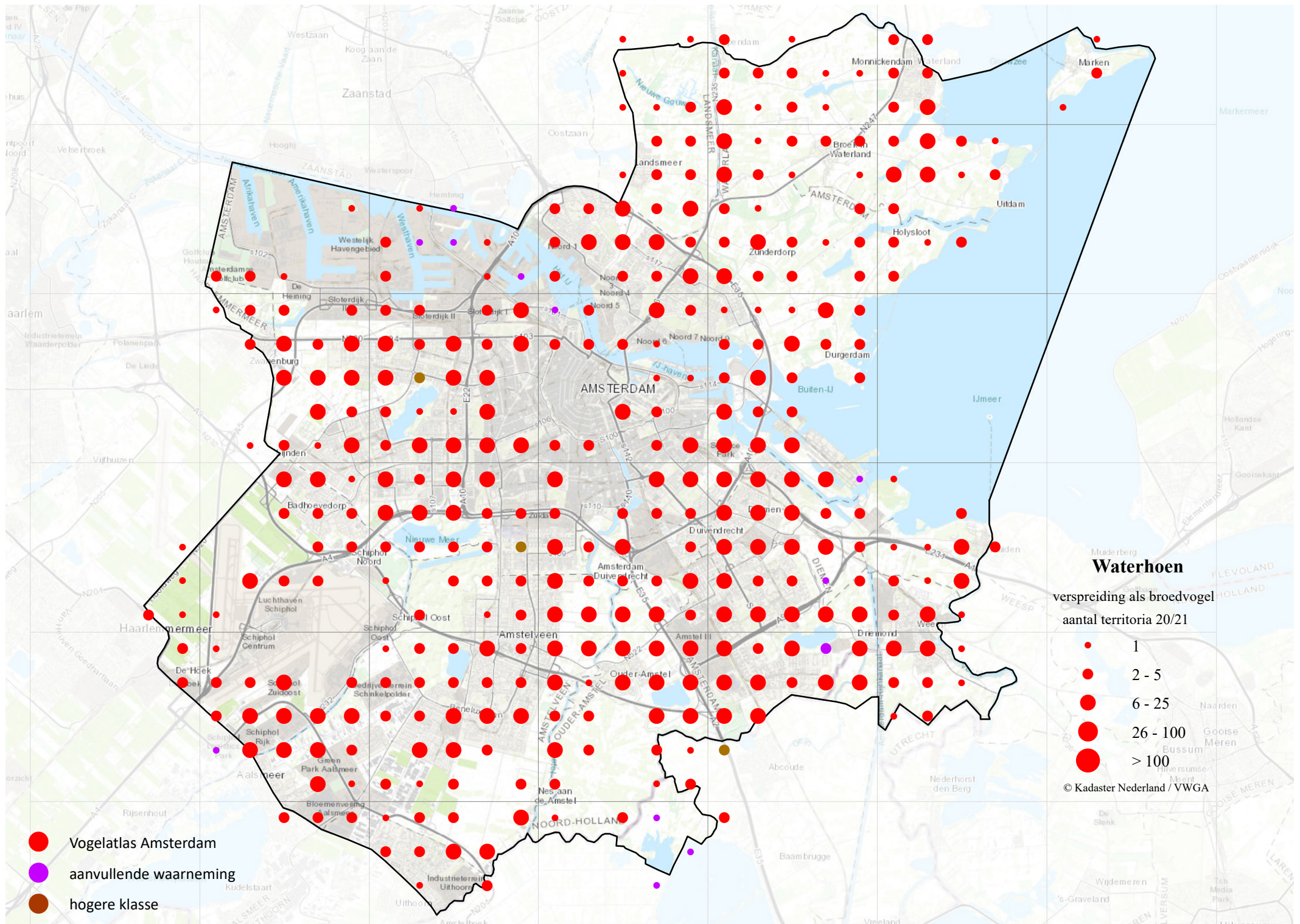


Kleinst Waterhoen
 verspreiding als broedvogel
 aantal territoria 20/21

- 1
- 2 - 5
- 6 - 25
- 26 - 100
- > 100

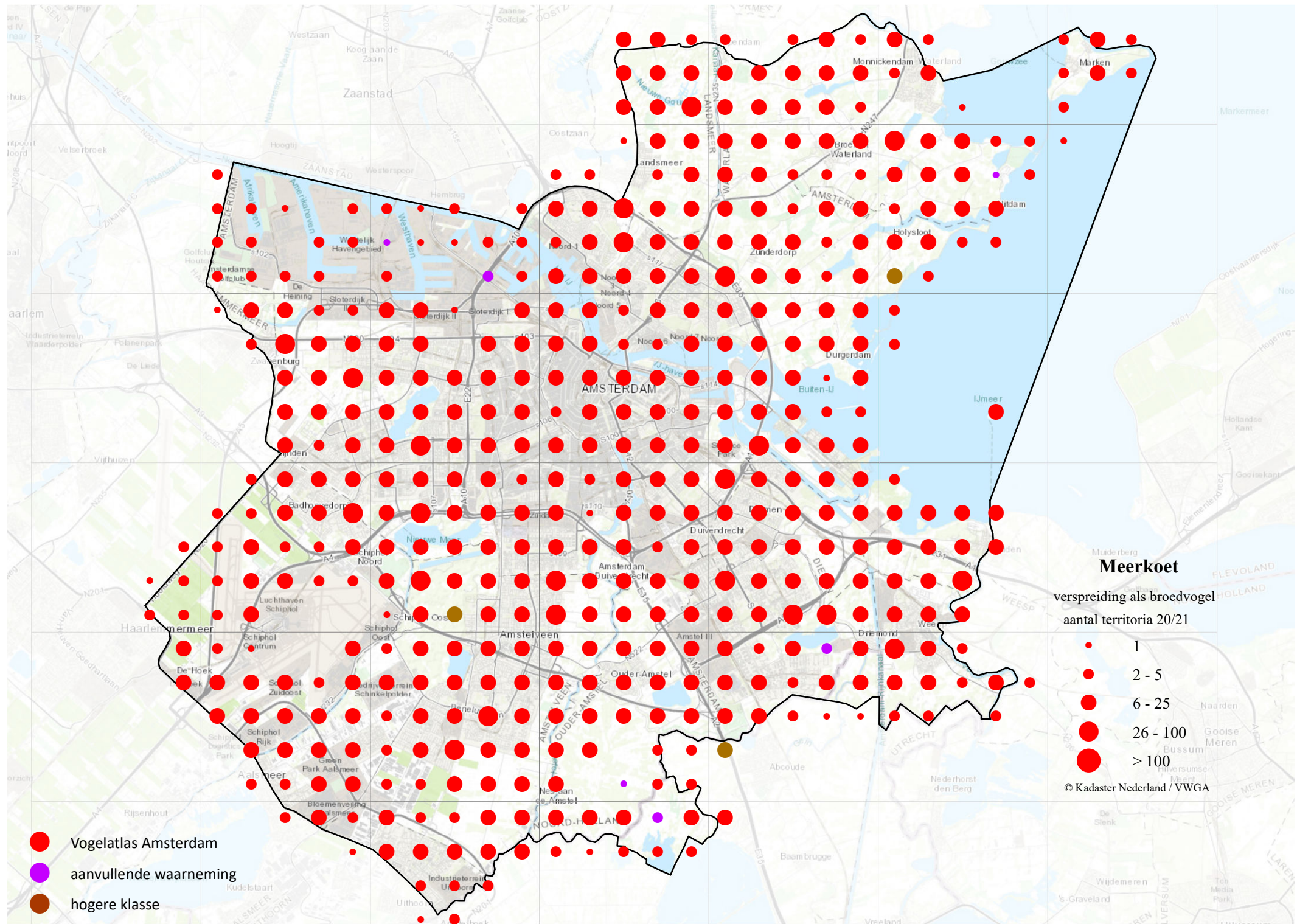
© Kadaster Nederland / VWGA

- Vogelatlas Amsterdam
- aanvullende waarneming
- hogere klasse



- Vogelatlas Amsterdam
- aanvullende waarneming
- hogere klasse

- Waterhoen**
 verspreiding als broedvogel
 aantal territoria 20/21
- 1
 - 2 - 5
 - 6 - 25
 - 26 - 100
 - > 100
- © Kadaster Nederland / VWGA

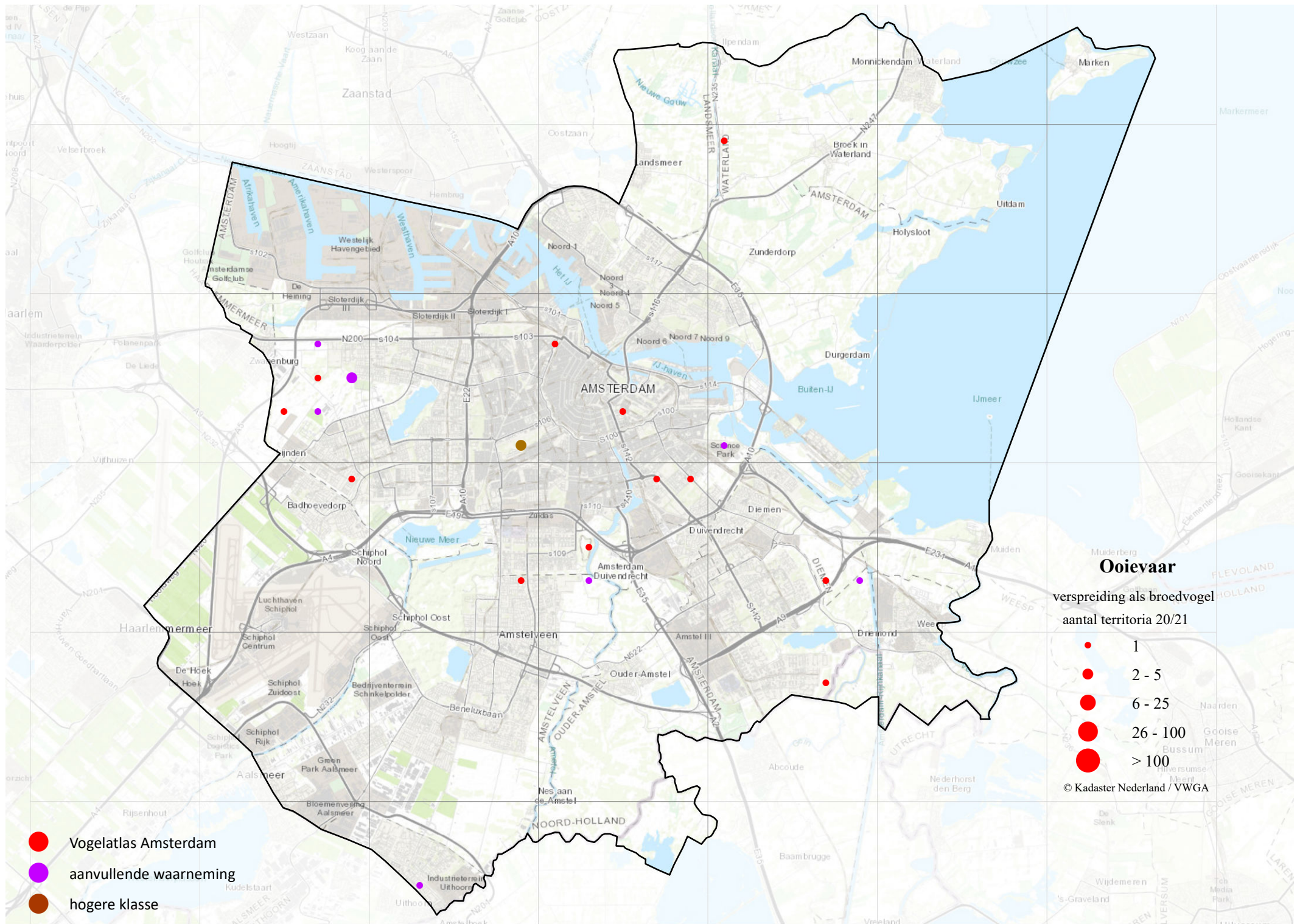


- Vogelatlas Amsterdam
- aanvullende waarneming
- hogere klasse

Meerkoet
 verspreiding als broedvogel
 aantal territoria 20/21

- 1
- 2 - 5
- 6 - 25
- 26 - 100
- > 100

© Kadaster Nederland / VWGA

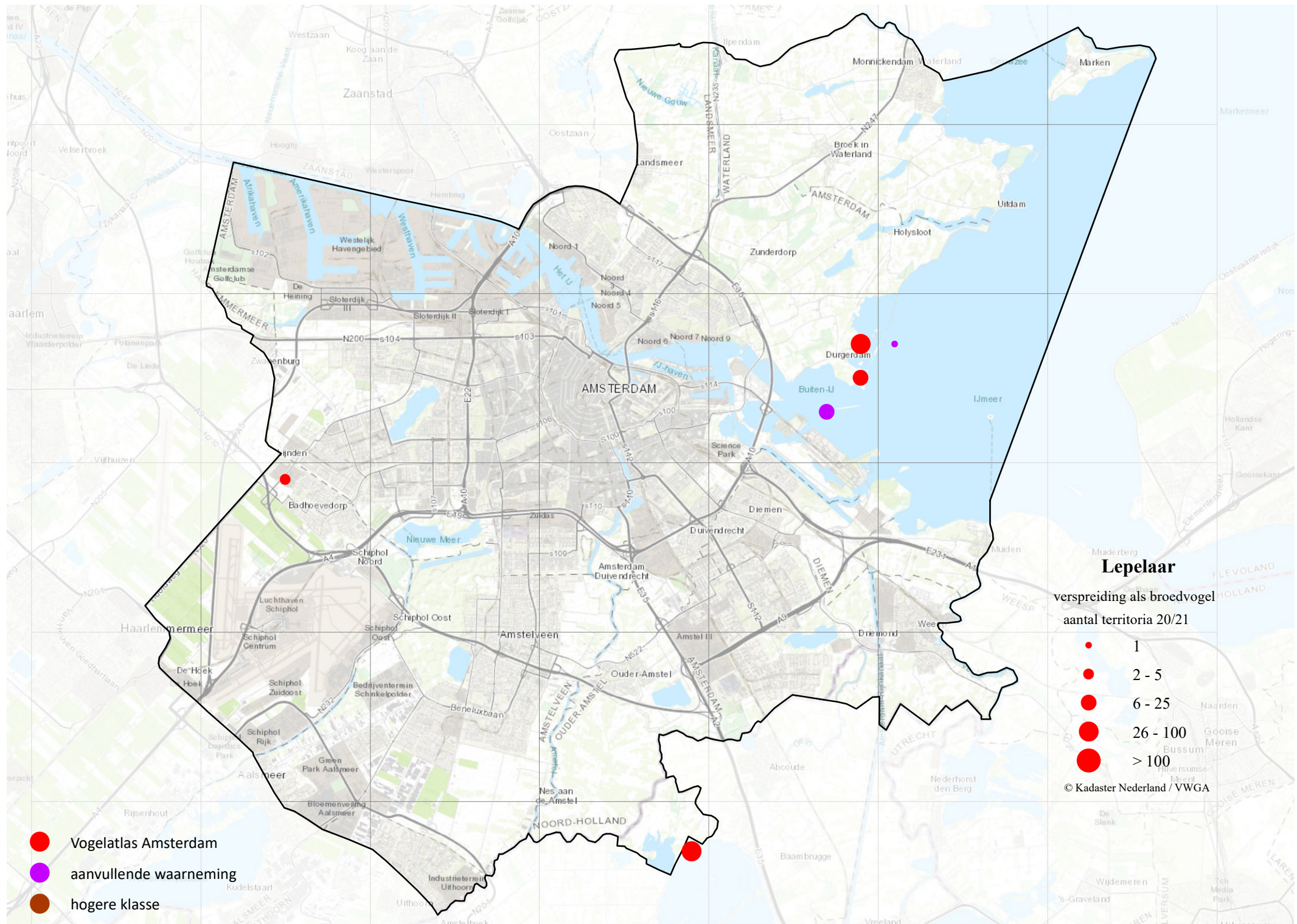


- Vogelatlas Amsterdam
- aanvullende waarneming
- hogere klasse

Ooievaar
 verspreiding als broedvogel
 aantal territoria 20/21

- 1
- 2 - 5
- 6 - 25
- 26 - 100
- > 100

© Kadaster Nederland / VWGA

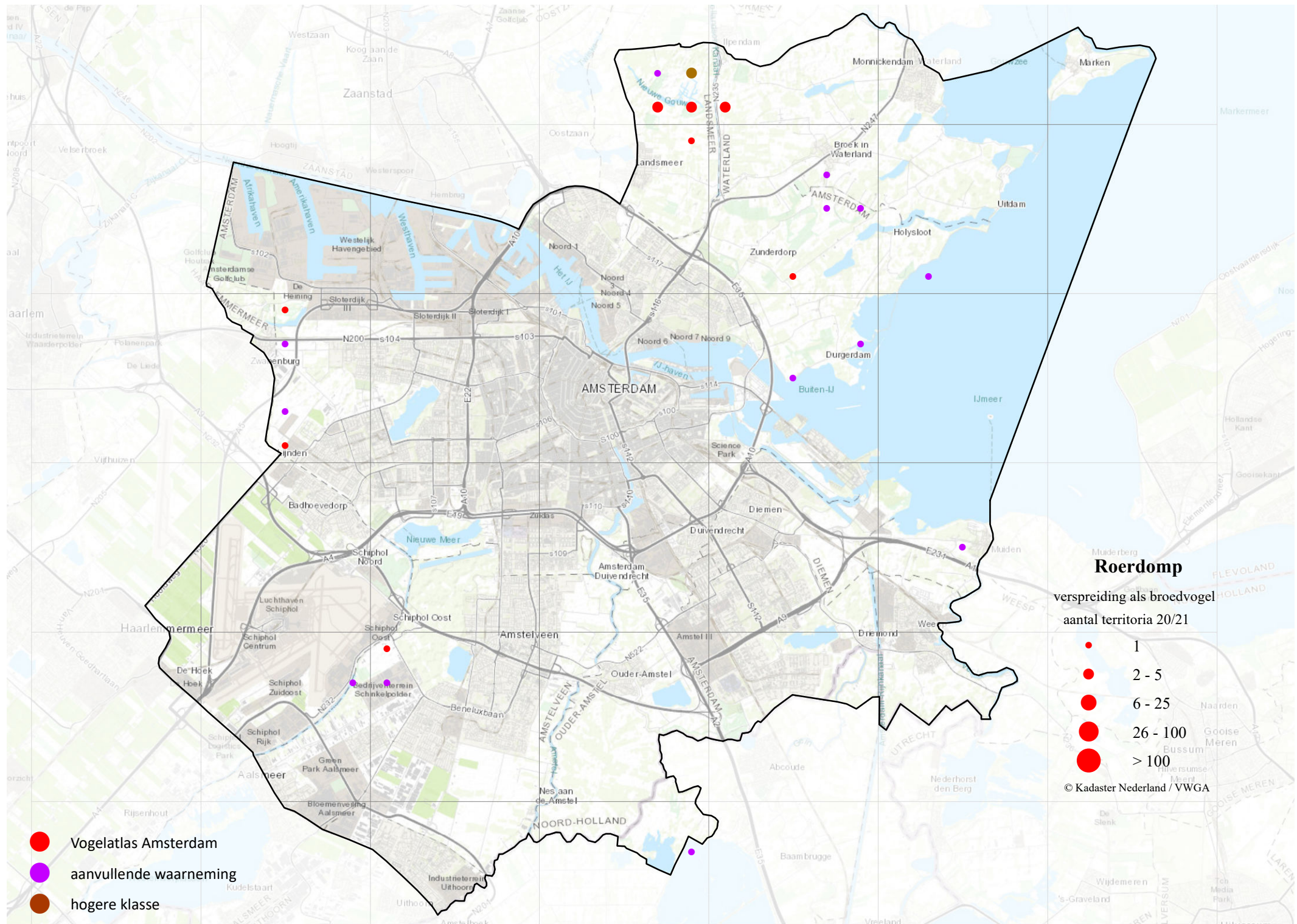


- Vogelatlas Amsterdam
- aanvullende waarneming
- hogere klasse

Lepelaar
 verspreiding als broedvogel
 aantal territoria 20/21

- 1
- 2 - 5
- 6 - 25
- 26 - 100
- > 100

© Kadaster Nederland / VWGA

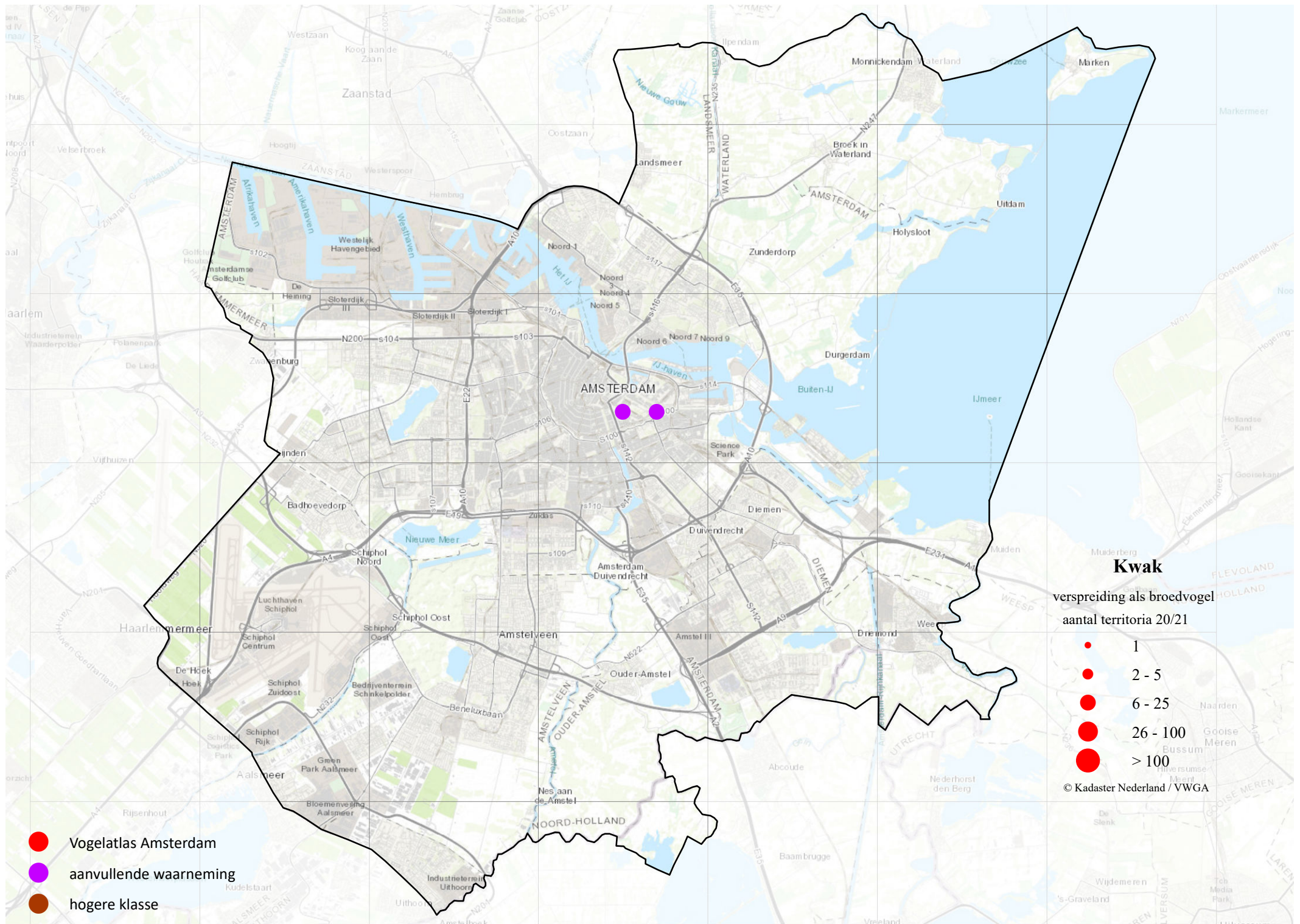


- Vogelatlas Amsterdam
- aanvullende waarneming
- hogere klasse

Roerdomp
 verspreiding als broedvogel
 aantal territoria 20/21

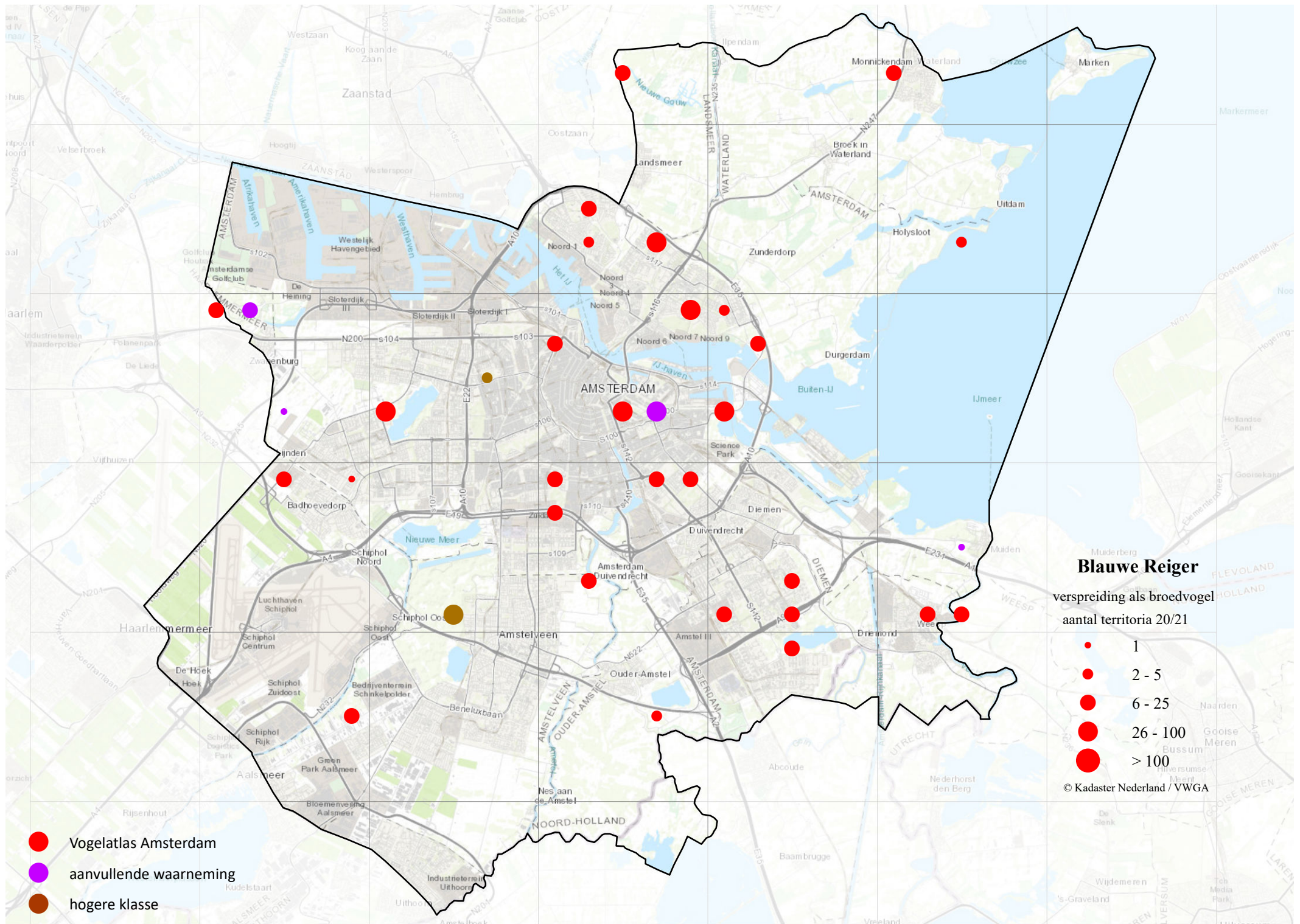
- 1
- 2 - 5
- 6 - 25
- 26 - 100
- > 100

© Kadaster Nederland / VWGA



- Vogelatlas Amsterdam
- aanvullende waarneming
- hogere klasse

- Kwak**
 verspreiding als broedvogel
 aantal territoria 20/21
- 1
 - 2 - 5
 - 6 - 25
 - 26 - 100
 - > 100
- © Kadaster Nederland / VWGA

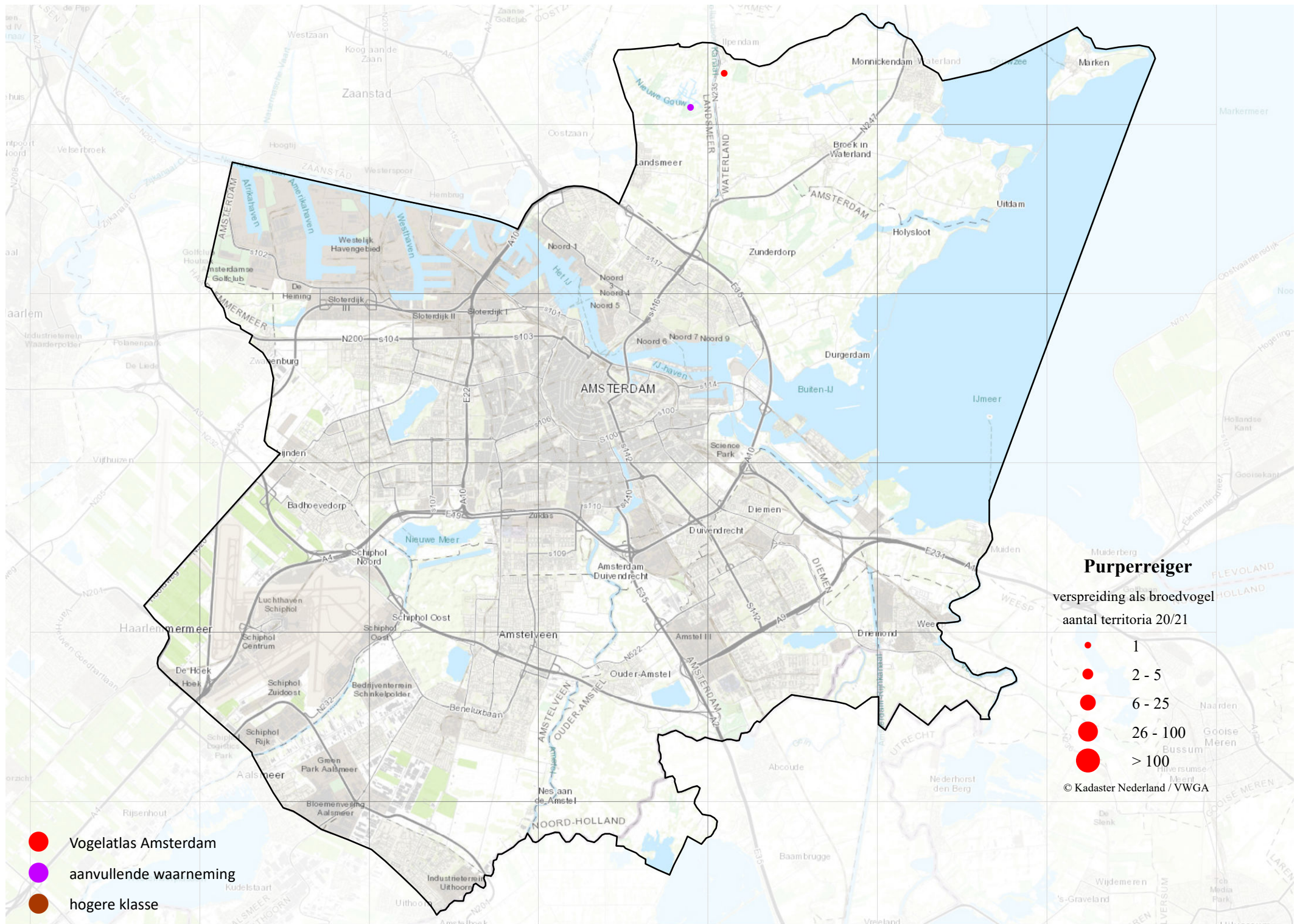


- Vogelatlas Amsterdam
- aanvullende waarneming
- hogere klasse

Blauwe Reiger
 verspreiding als broedvogel
 aantal territoria 20/21

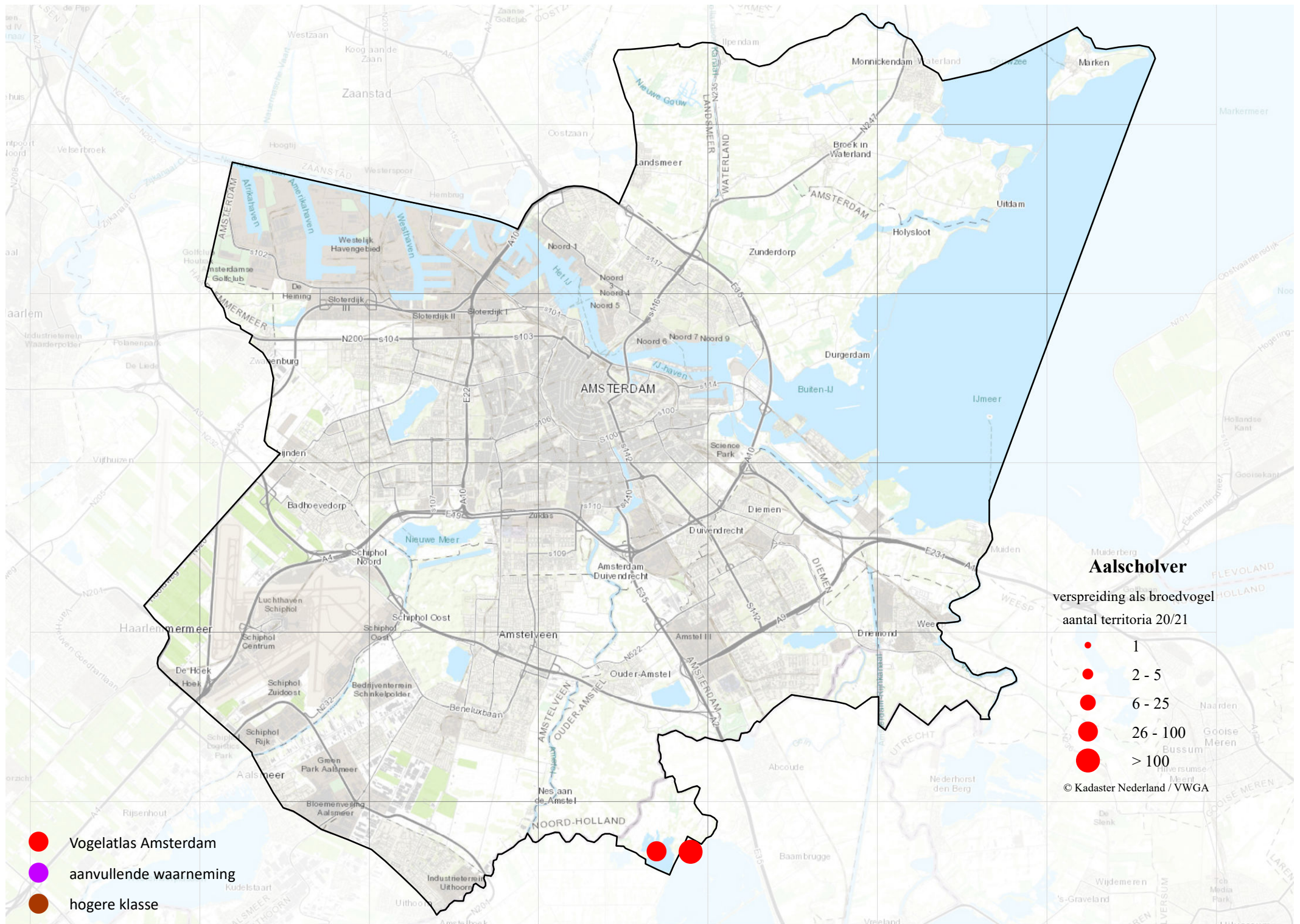
- 1
- 2 - 5
- 6 - 25
- 26 - 100
- > 100

© Kadaster Nederland / VWGA



- Vogelatlas Amsterdam
- aanvullende waarneming
- hogere klasse

- Purperreiger**
 verspreiding als broedvogel
 aantal territoria 20/21
- 1
 - 2 - 5
 - 6 - 25
 - 26 - 100
 - > 100
- © Kadaster Nederland / VWGA



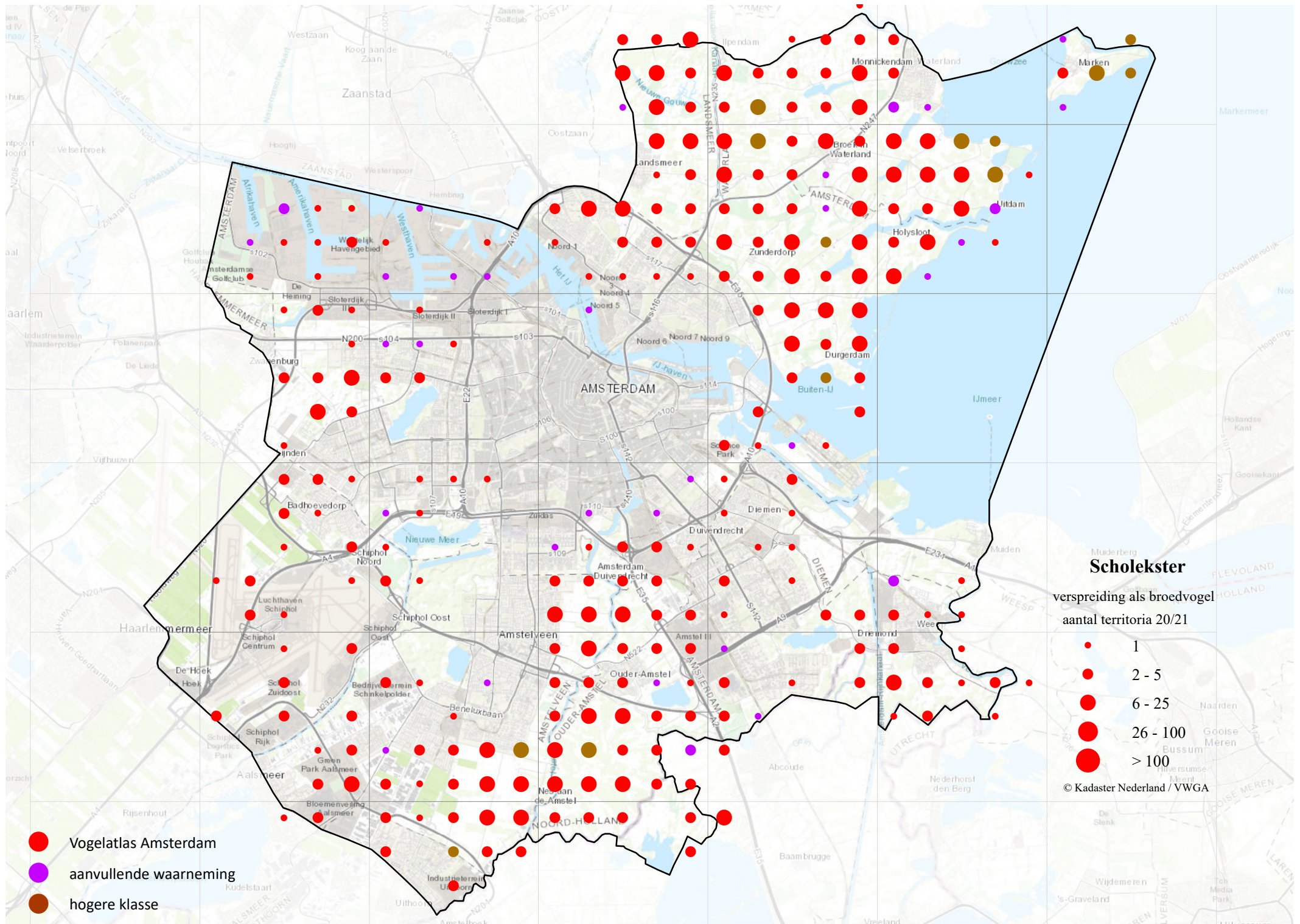
Aalscholver

verspreiding als broedvogel
aantal territoria 20/21

- 1
- 2 - 5
- 6 - 25
- 26 - 100
- > 100

© Kadaster Nederland / VWGA

- Vogelatlas Amsterdam
- aanvullende waarneming
- hogere klasse

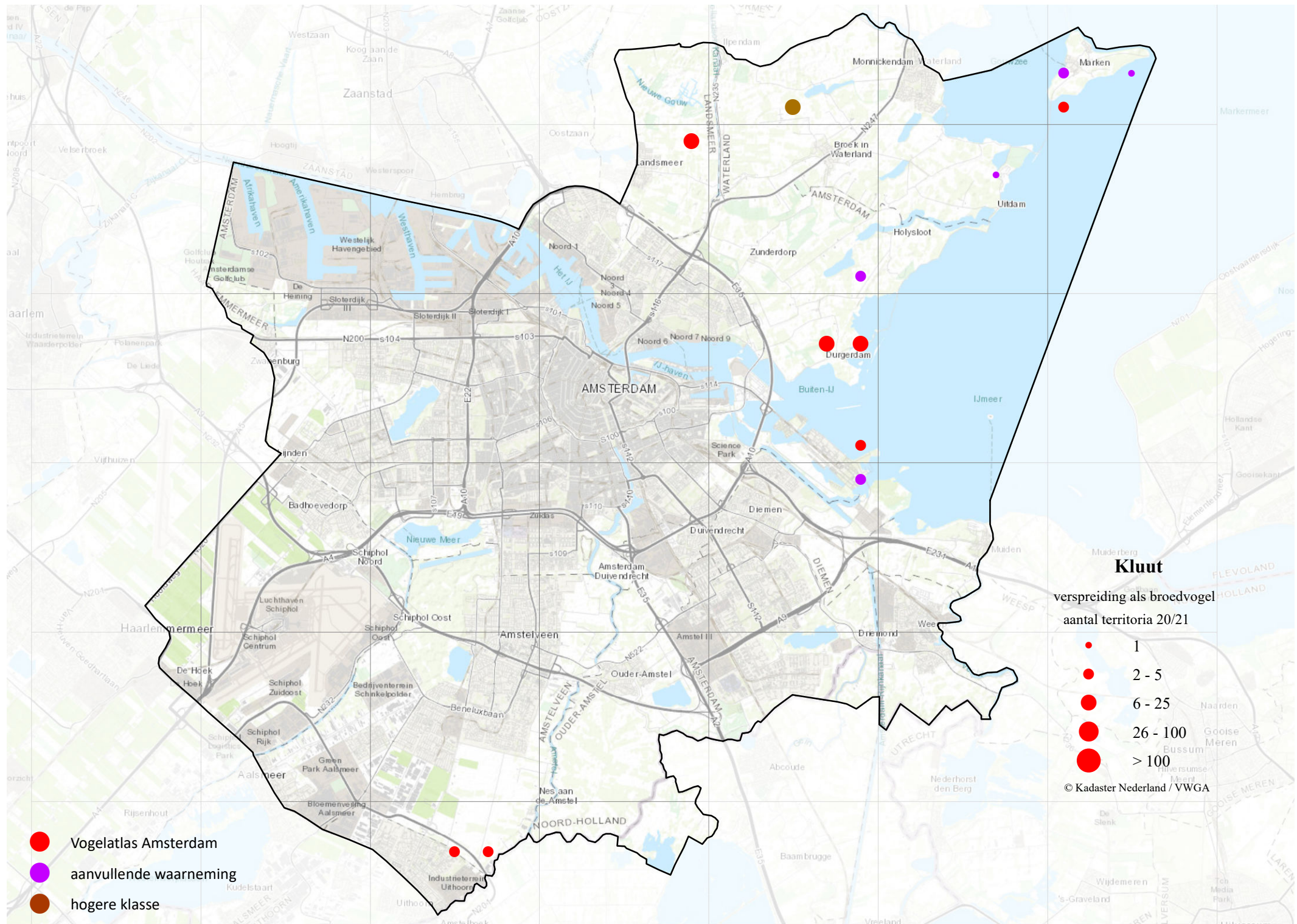


- Vogelatlas Amsterdam
- aanvullende waarneming
- hogere klasse

Scholekster
 verspreiding als broedvogel
 aantal territoria 20/21

- 1
- 2 - 5
- 6 - 25
- 26 - 100
- > 100

© Kadaster Nederland / VWGA

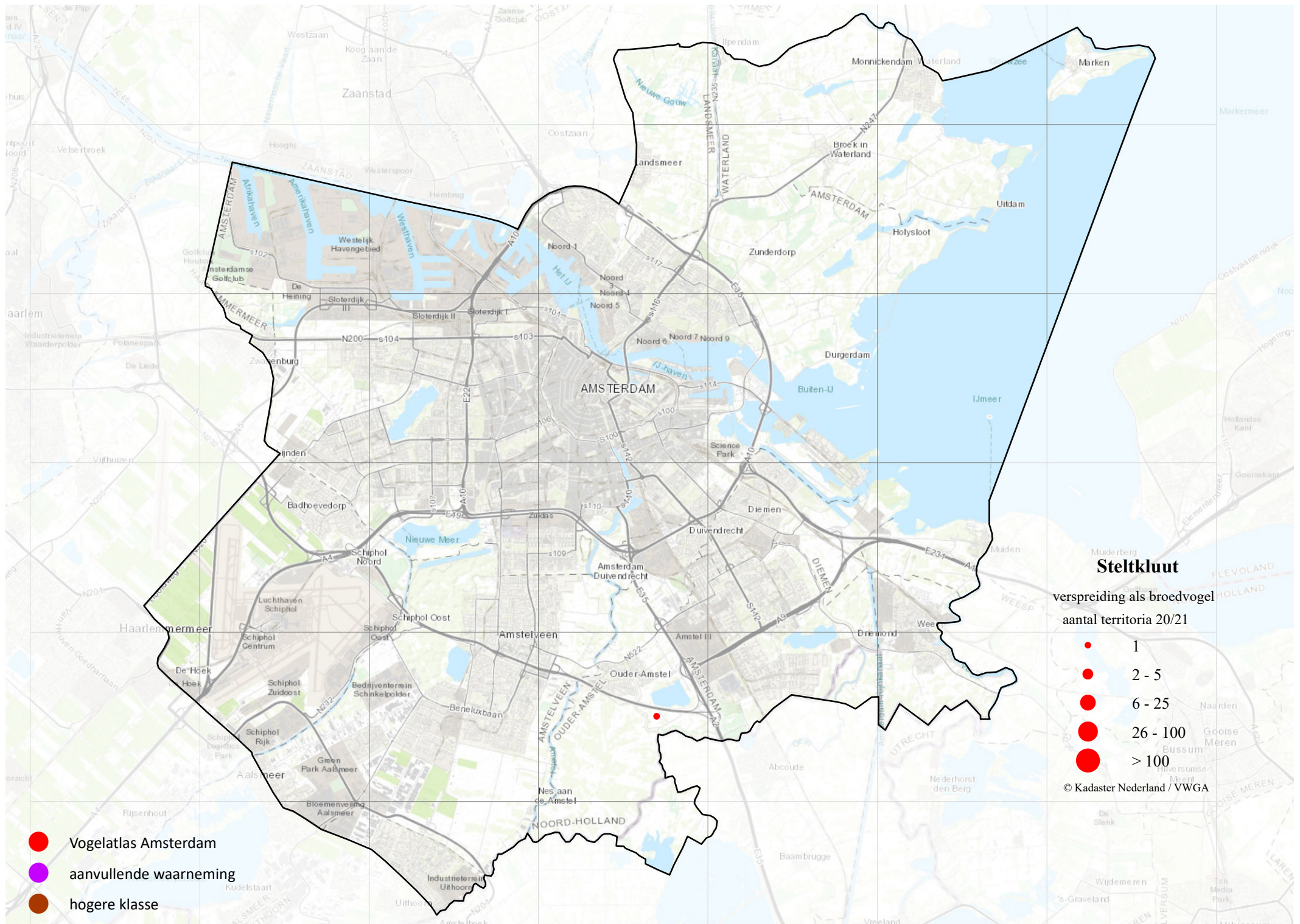


- Vogelatlas Amsterdam
- aanvullende waarneming
- hogere klasse

Klout
 verspreiding als broedvogel
 aantal territoria 20/21

- 1
- 2 - 5
- 6 - 25
- 26 - 100
- > 100

© Kadaster Nederland / VWGA

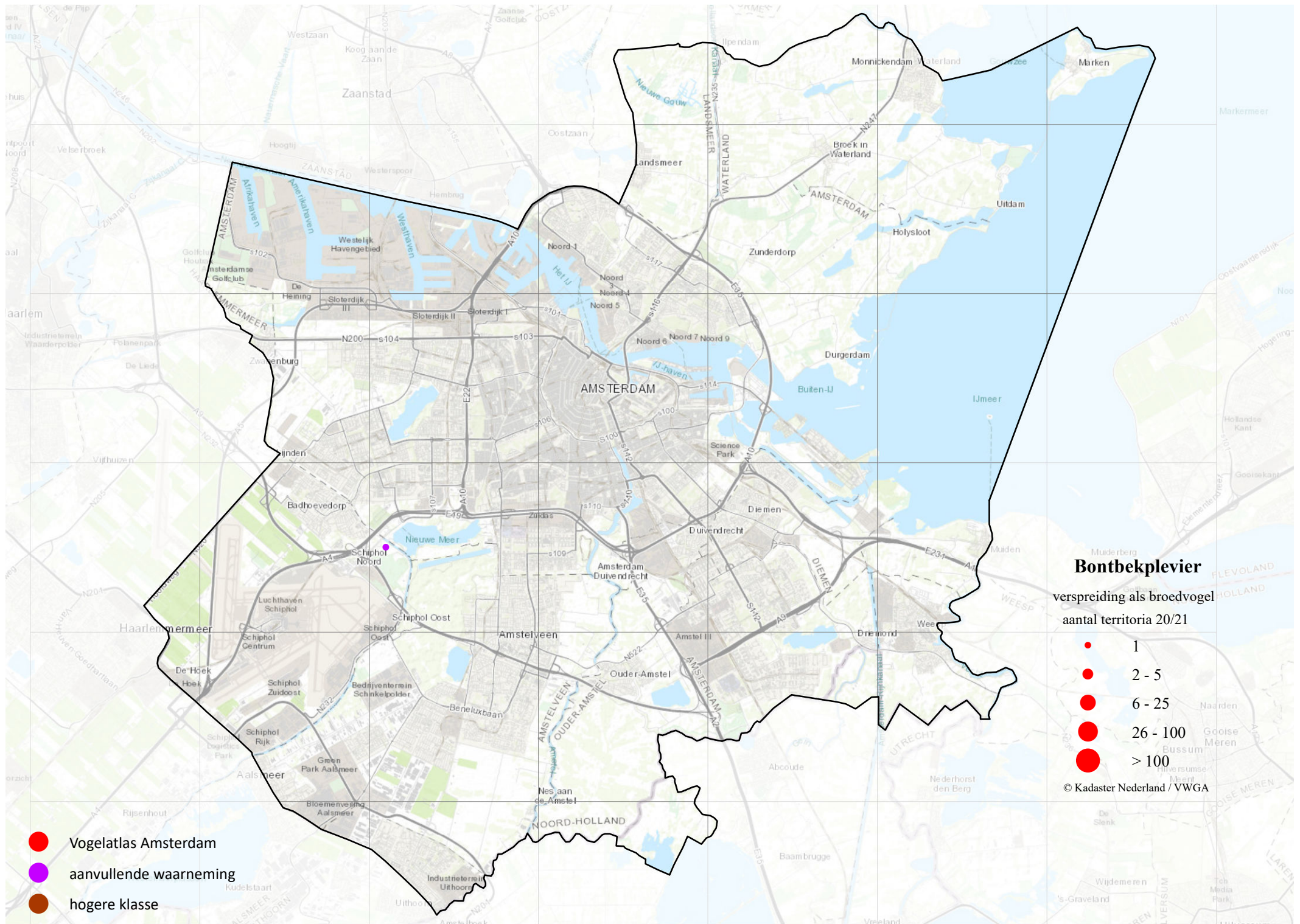


- Vogelatlas Amsterdam
- aanvullende waarneming
- hogere klasse

Steltkluit
 verspreiding als broedvogel
 aantal territoria 20/21

- 1
- 2 - 5
- 6 - 25
- 26 - 100
- > 100

© Kadaster Nederland / VWGA



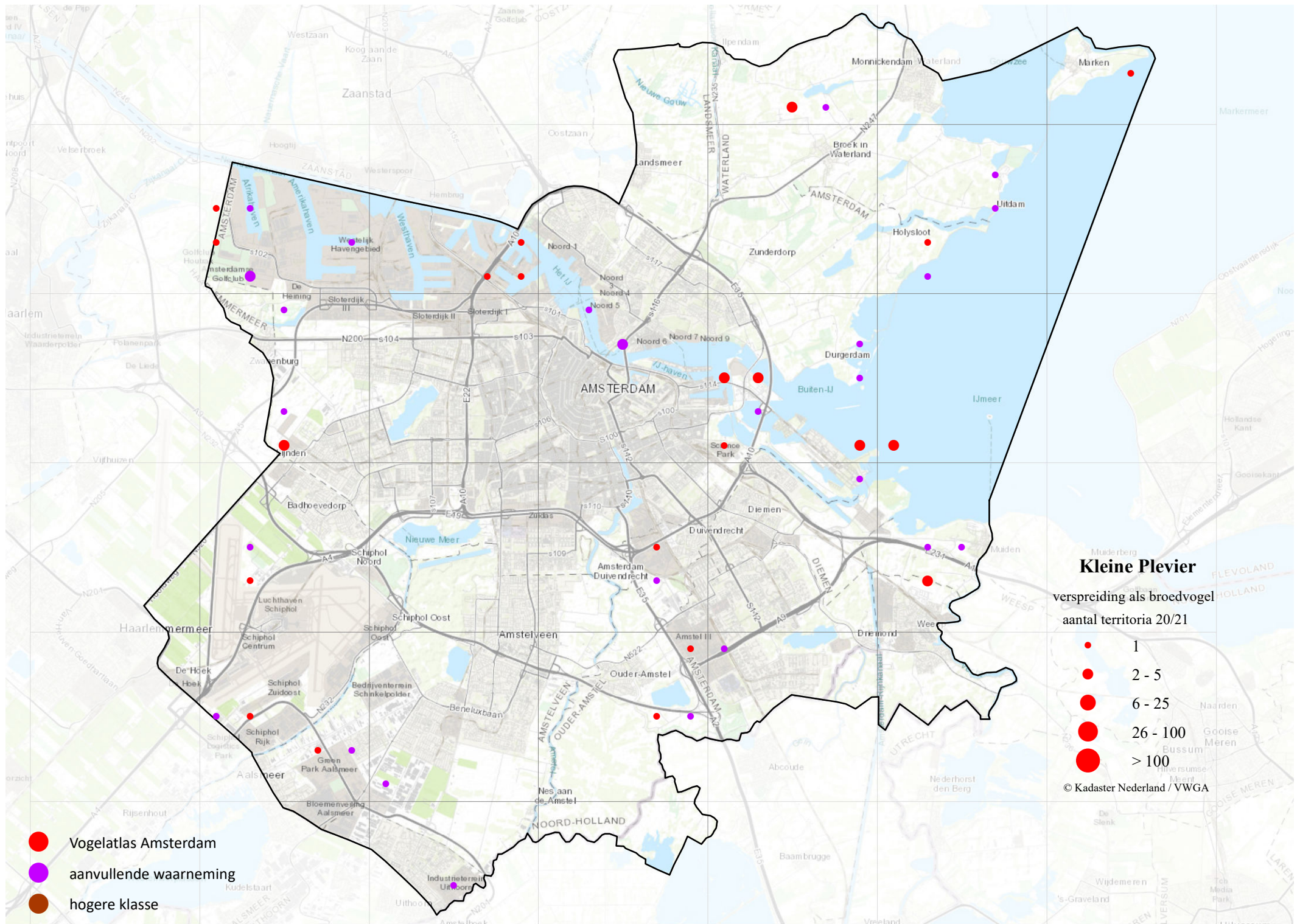
Bontbekplevier

verspreiding als broedvogel
aantal territoria 20/21

- 1
- 2 - 5
- 6 - 25
- 26 - 100
- > 100

© Kadaster Nederland / VWGA

- Vogelatlas Amsterdam
- aanvullende waarneming
- hogere klasse



Kleine Plevier

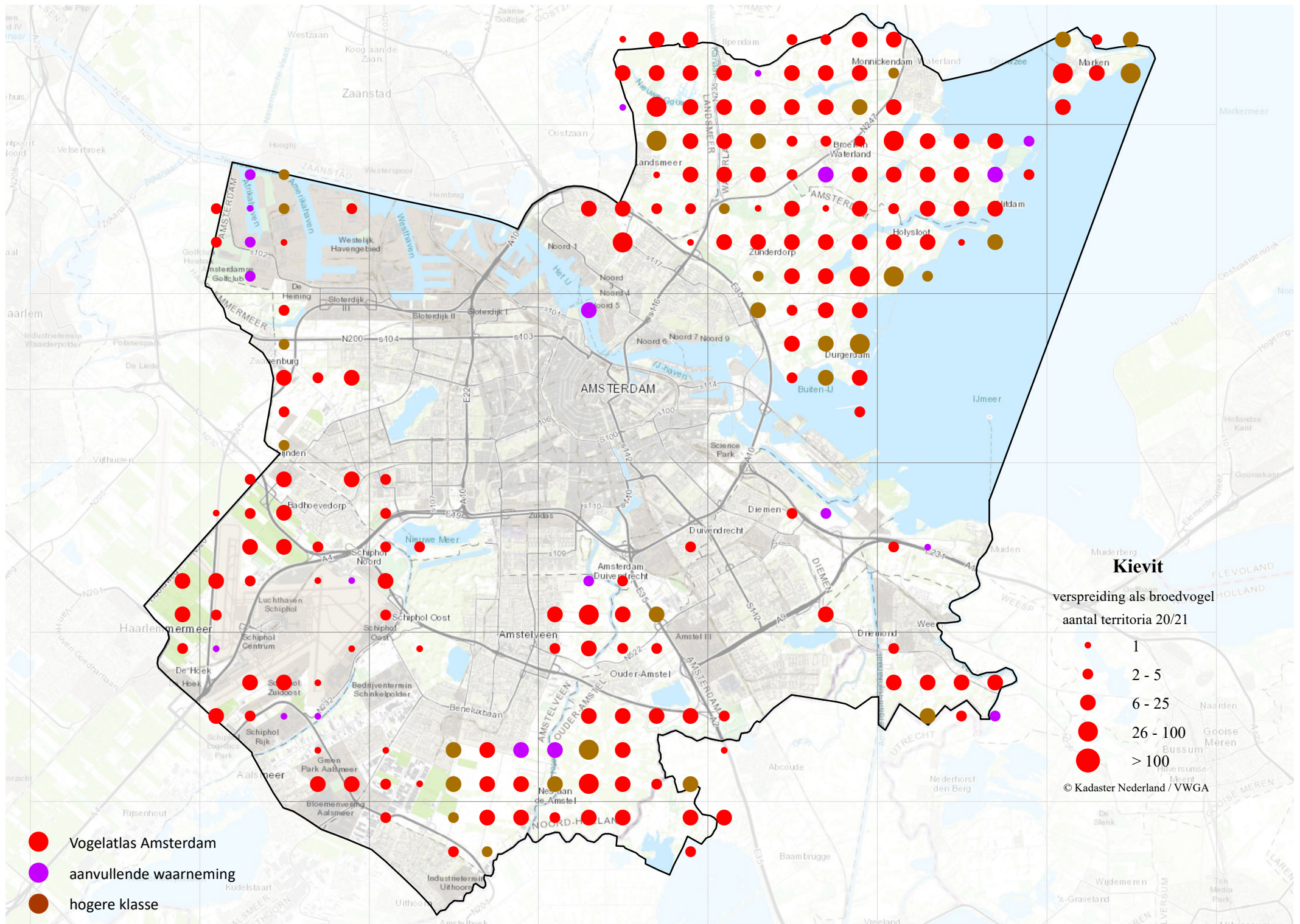
verspreiding als broedvogel

aantal territoria 20/21

- 1
- 2 - 5
- 6 - 25
- 26 - 100
- > 100

© Kadaster Nederland / VWGA

- Vogelatlas Amsterdam
- aanvullende waarneming
- hogere klasse

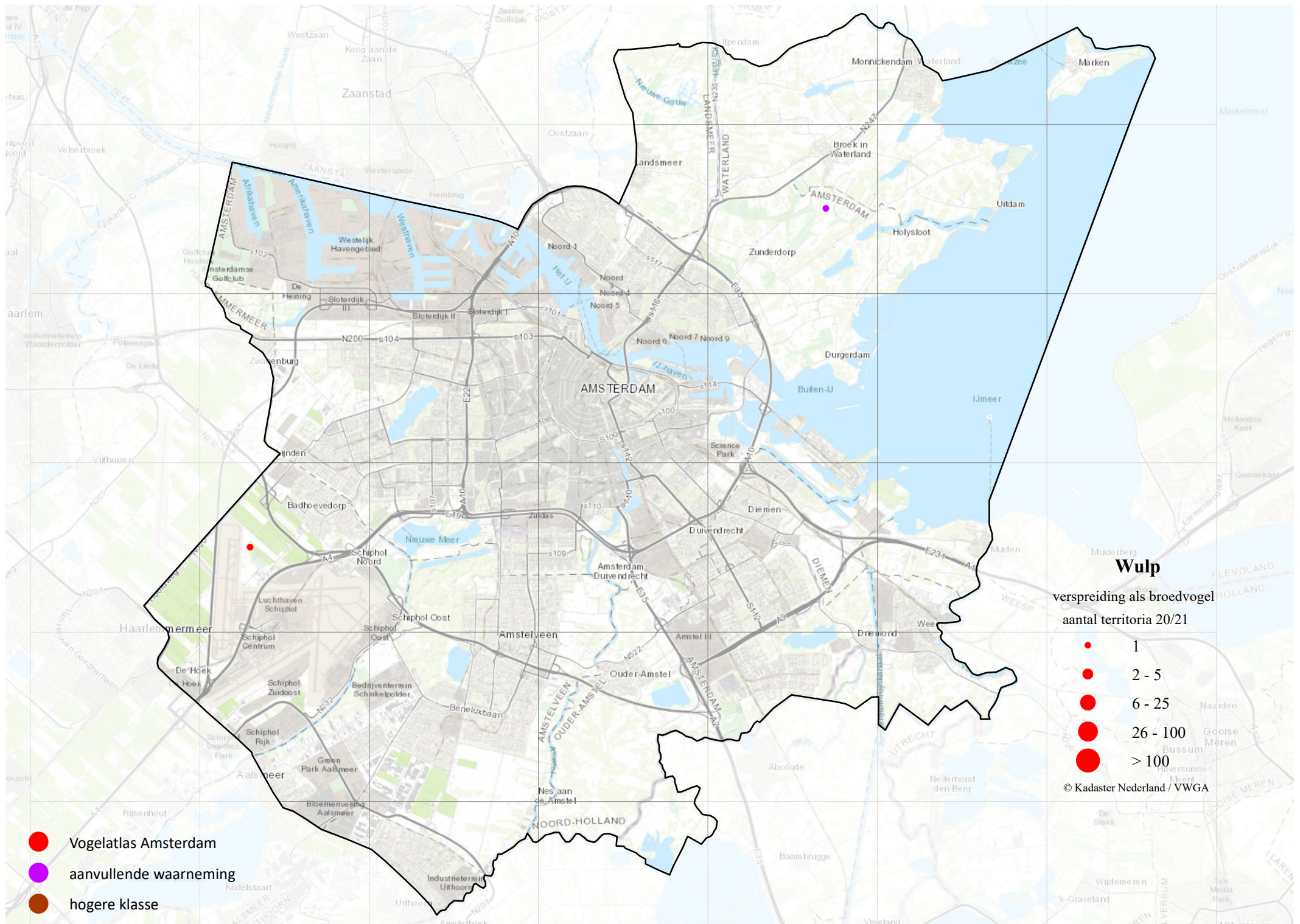


- Vogelatlas Amsterdam
- aanvullende waarneming
- hogere klasse

Kievit
 verspreiding als broedvogel
 aantal territoria 20/21

- 1
- 2 - 5
- 6 - 25
- 26 - 100
- > 100

© Kadaster Nederland / VWGA



● Vogelatlas Amsterdam

● aanvullende waarneming

● hogere klasse

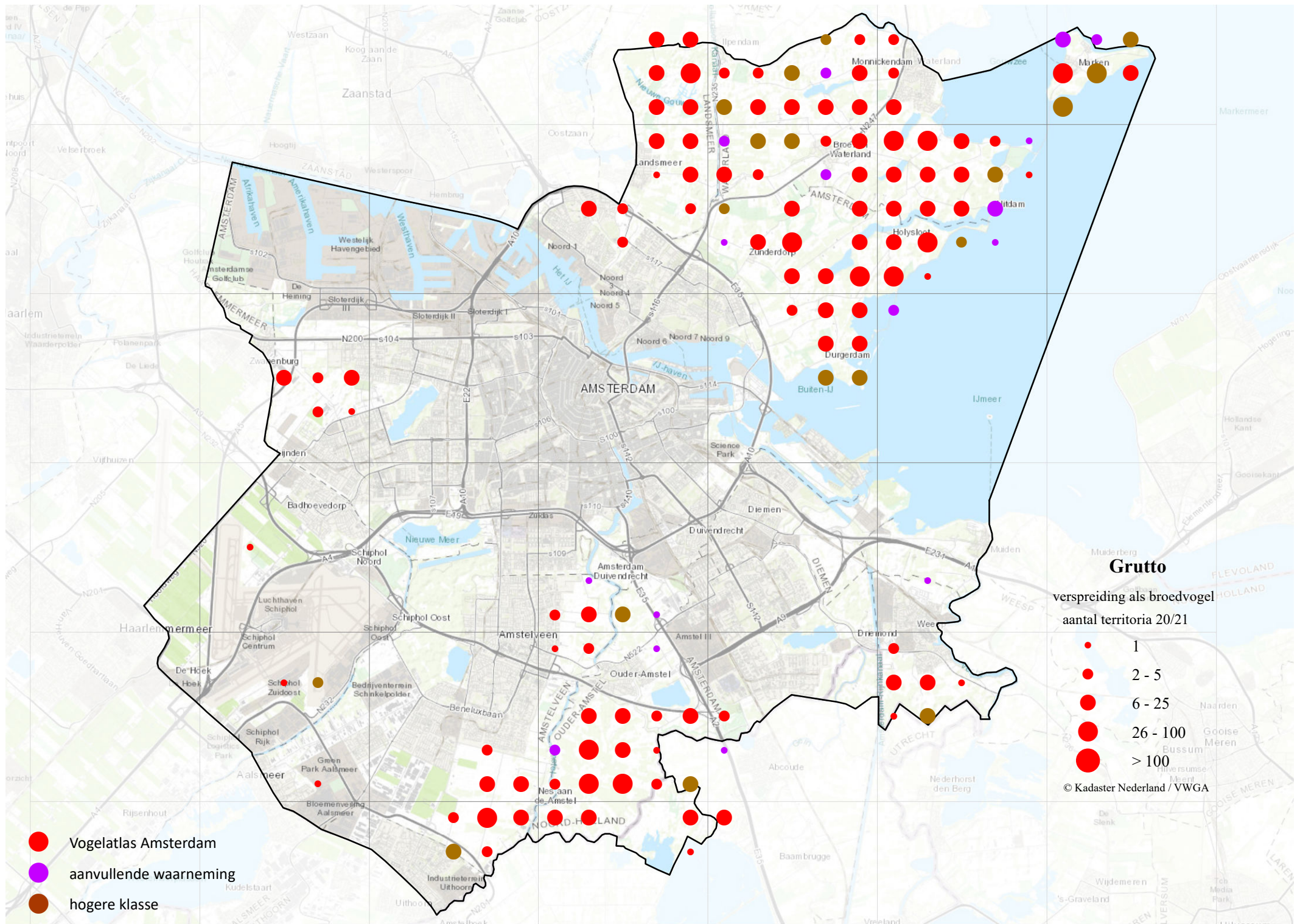
Wulp

verspreiding als broedvogel

aantal territoria 20/21

- 1
- 2 - 5
- 6 - 25
- 26 - 100
- > 100

© Kadaster Nederland / VWGA

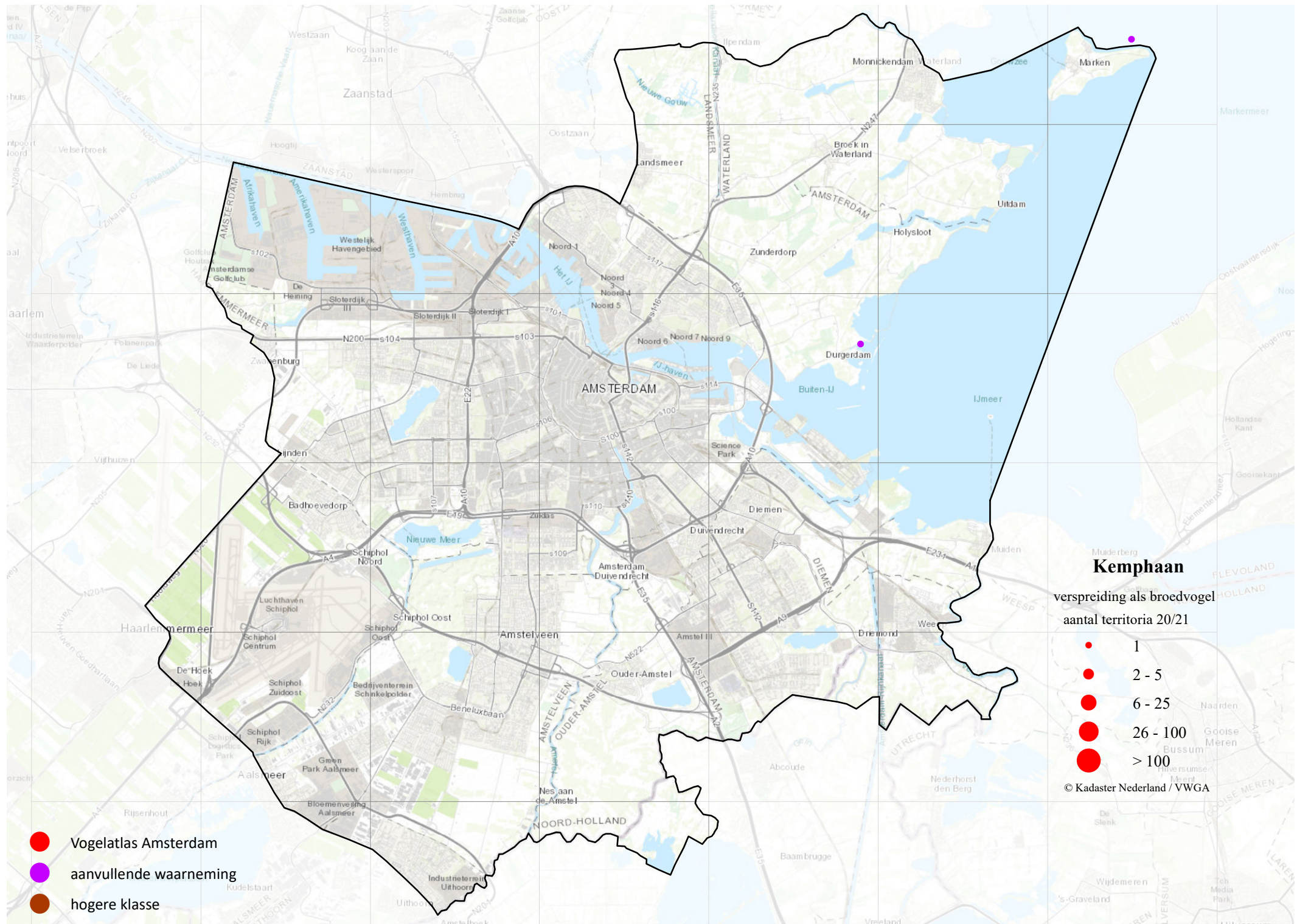


- Vogelatlas Amsterdam
- aanvullende waarneming
- hogere klasse

Grutto
 verspreiding als broedvogel
 aantal territoria 20/21

- 1
- 2 - 5
- 6 - 25
- 26 - 100
- > 100

© Kadaster Nederland / VWGA

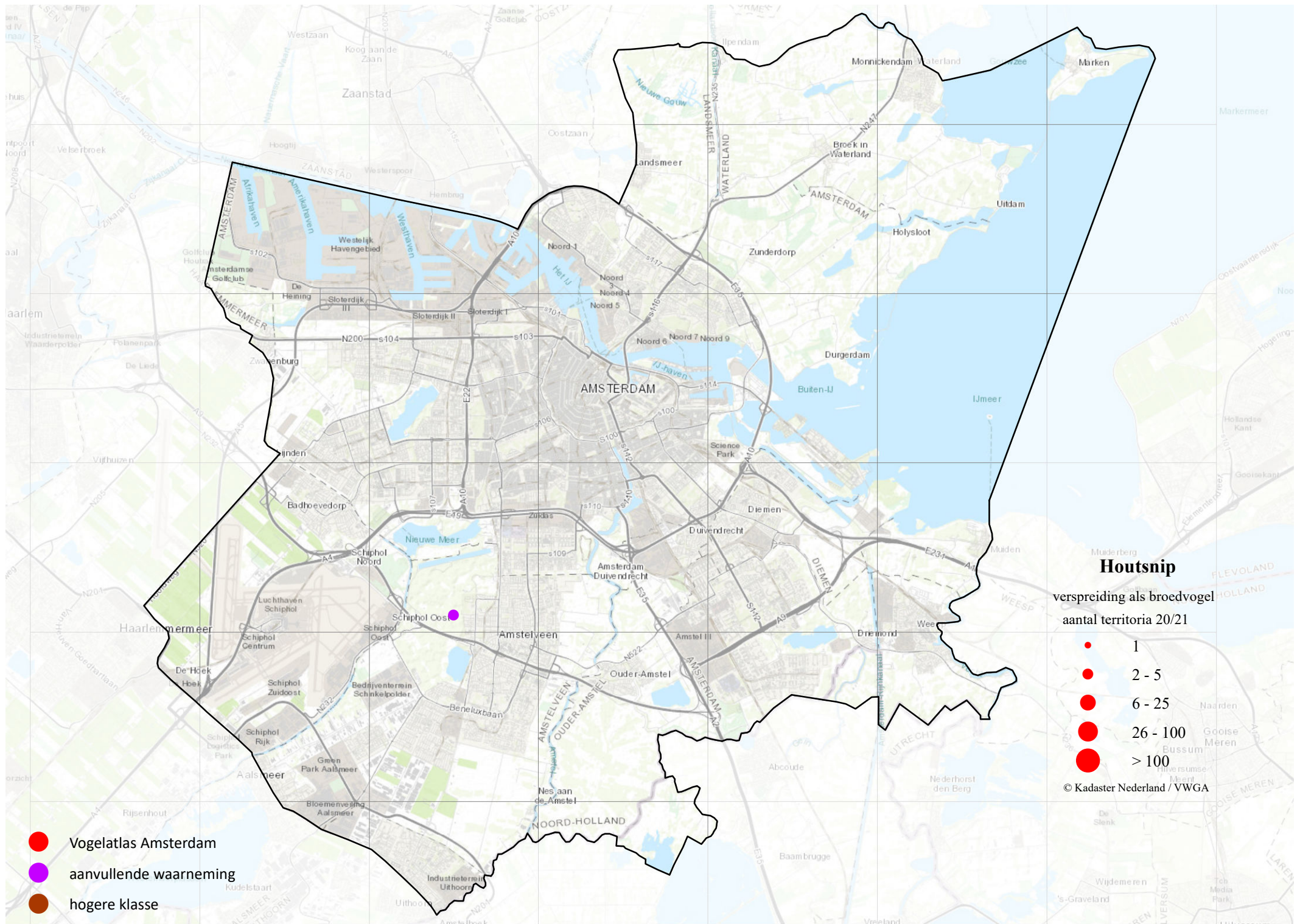


- Vogelatlas Amsterdam
- aanvullende waarneming
- hogere klasse

Kemphaan
 verspreiding als broedvogel
 aantal territoria 20/21

- 1
- 2 - 5
- 6 - 25
- 26 - 100
- > 100

© Kadaster Nederland / VWGA

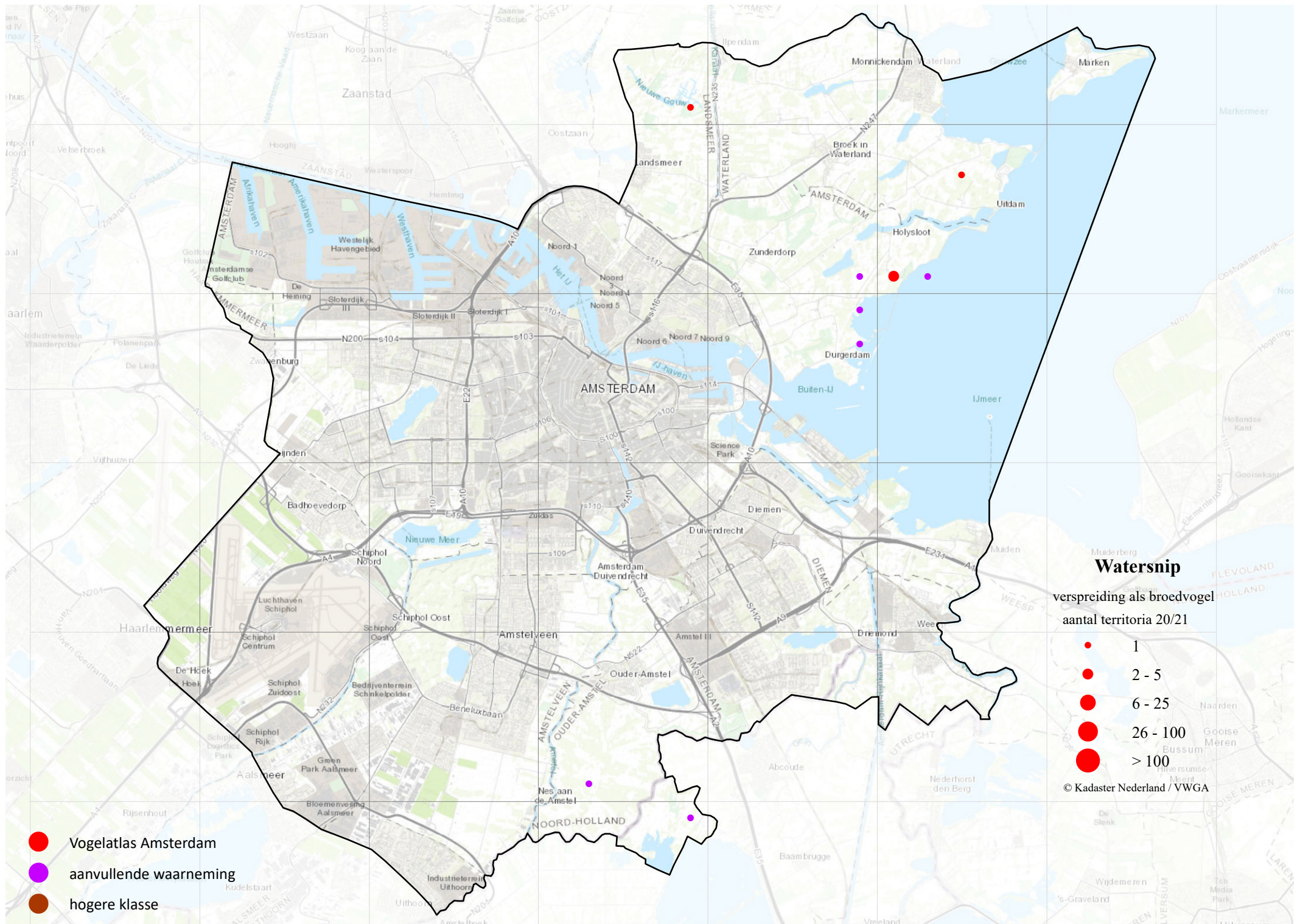


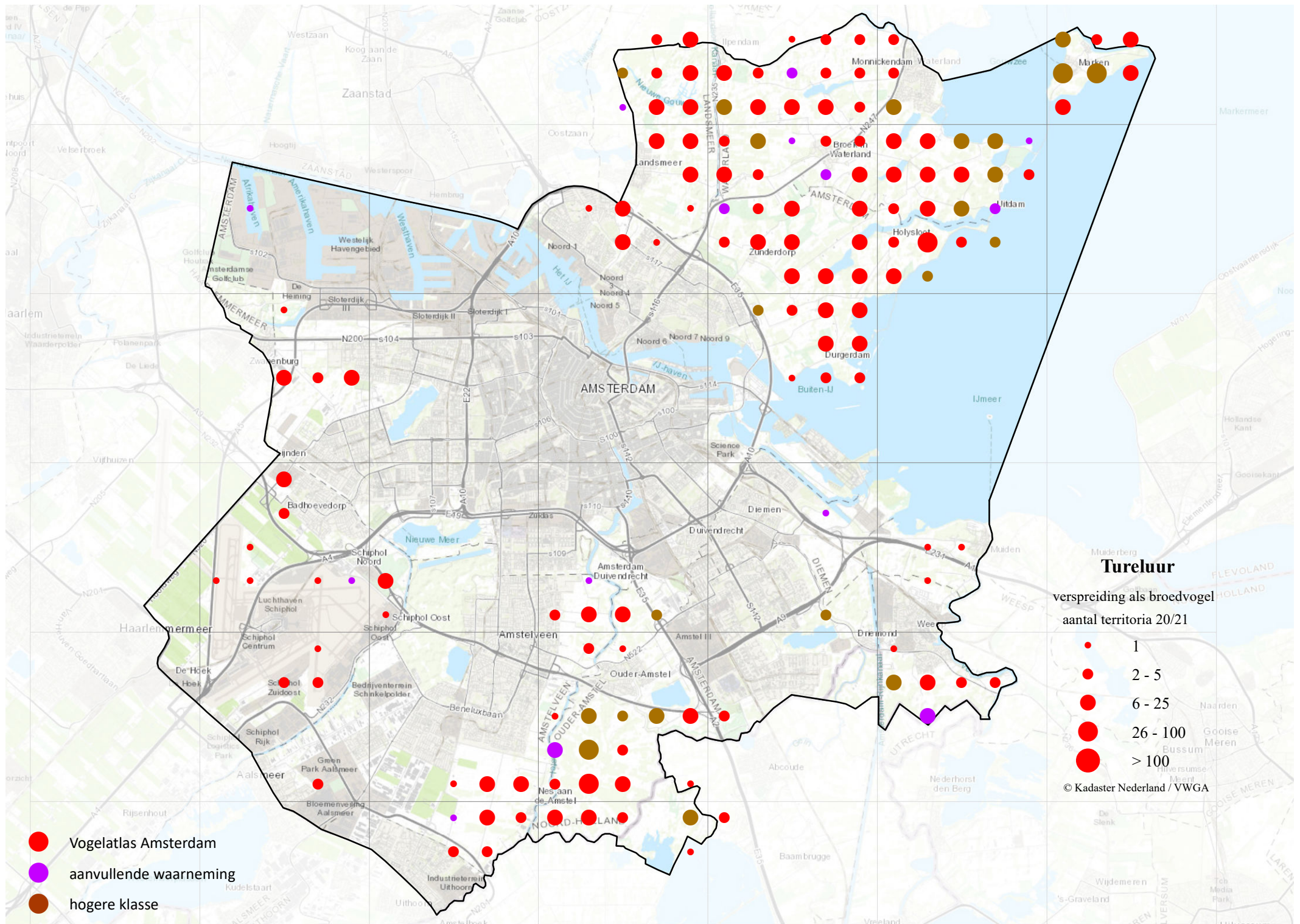
- Vogelatlas Amsterdam
- aanvullende waarneming
- hogere klasse

Hootsnip
 verspreiding als broedvogel
 aantal territoria 20/21

- 1
- 2 - 5
- 6 - 25
- 26 - 100
- > 100

© Kadaster Nederland / VWGA



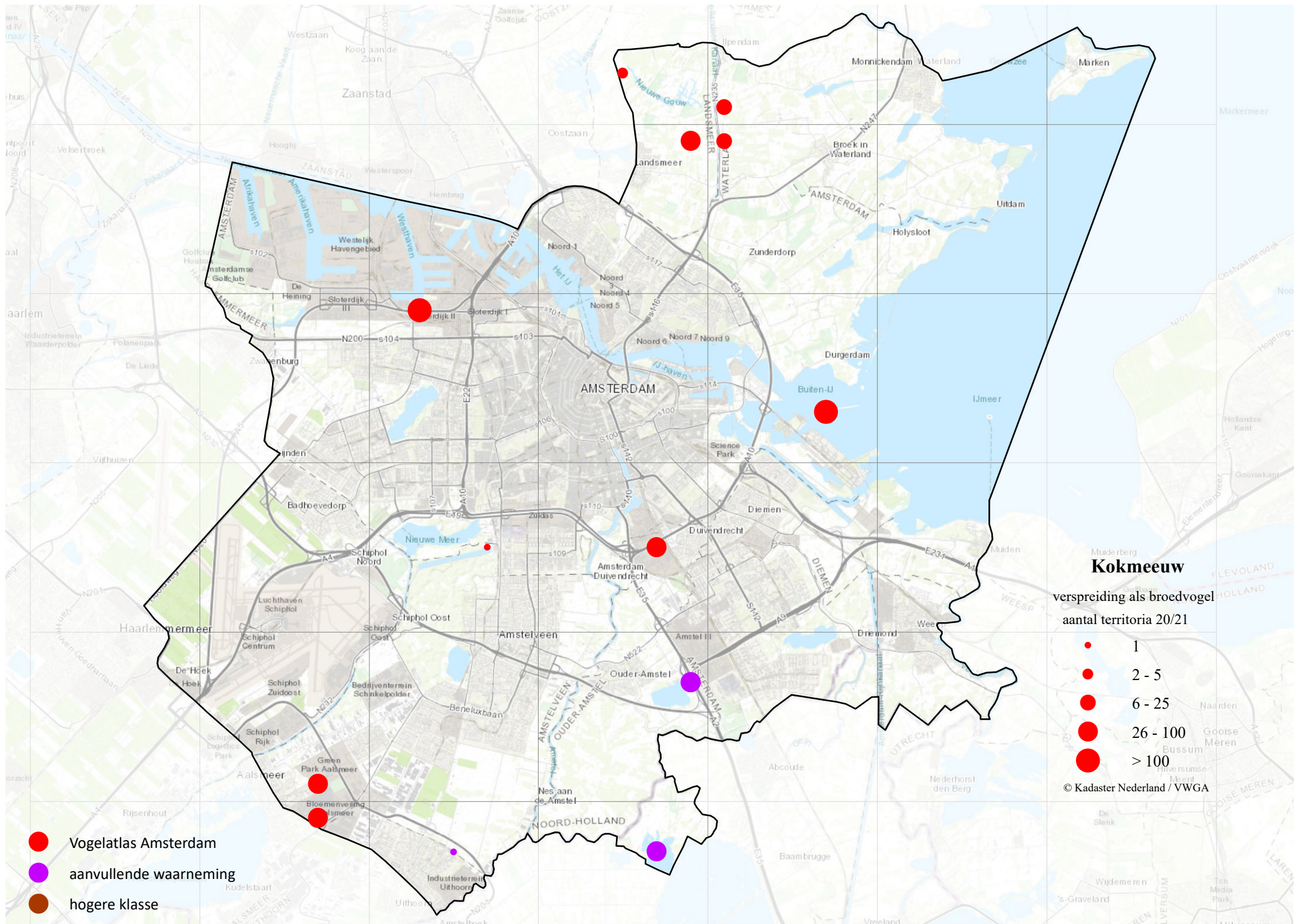


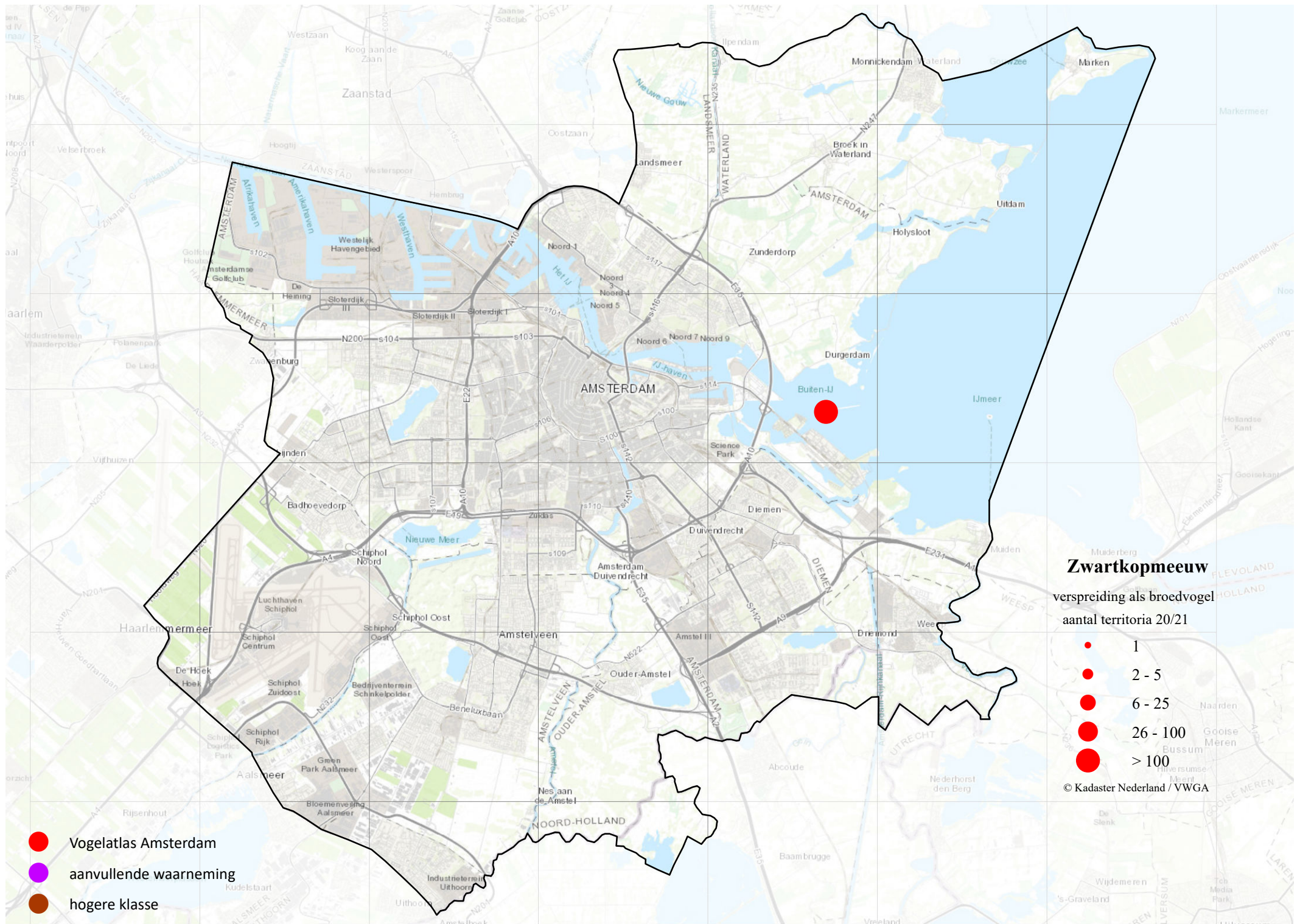
- Vogelatlas Amsterdam
- aanvullende waarneming
- hogere klasse

Tureluur
 verspreiding als broedvogel
 aantal territoria 20/21

- 1
- 2 - 5
- 6 - 25
- 26 - 100
- > 100

© Kadaster Nederland / VWGA





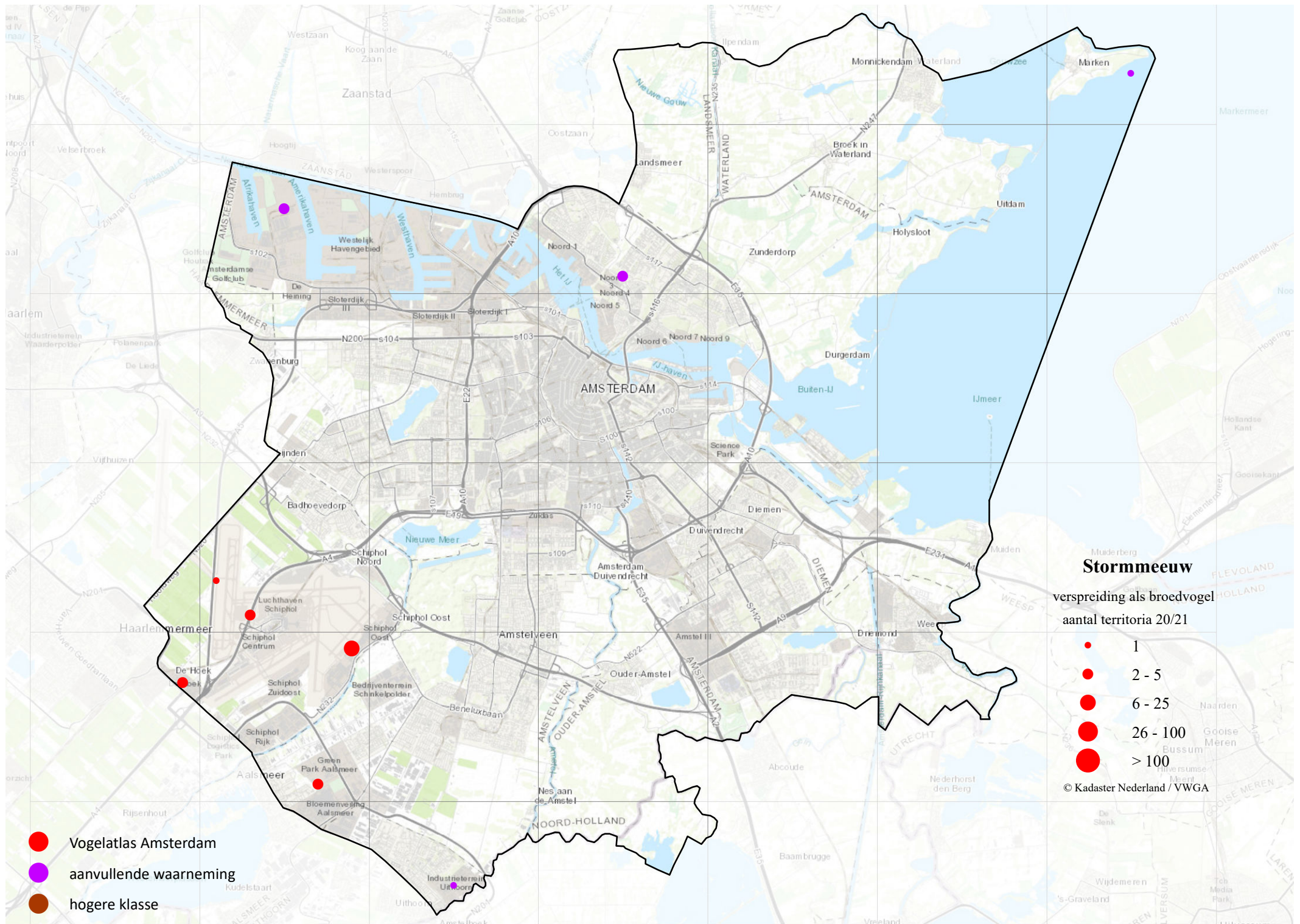
Zwartkopmeeuw

verspreiding als broedvogel
aantal territoria 20/21

- 1
- 2 - 5
- 6 - 25
- 26 - 100
- > 100

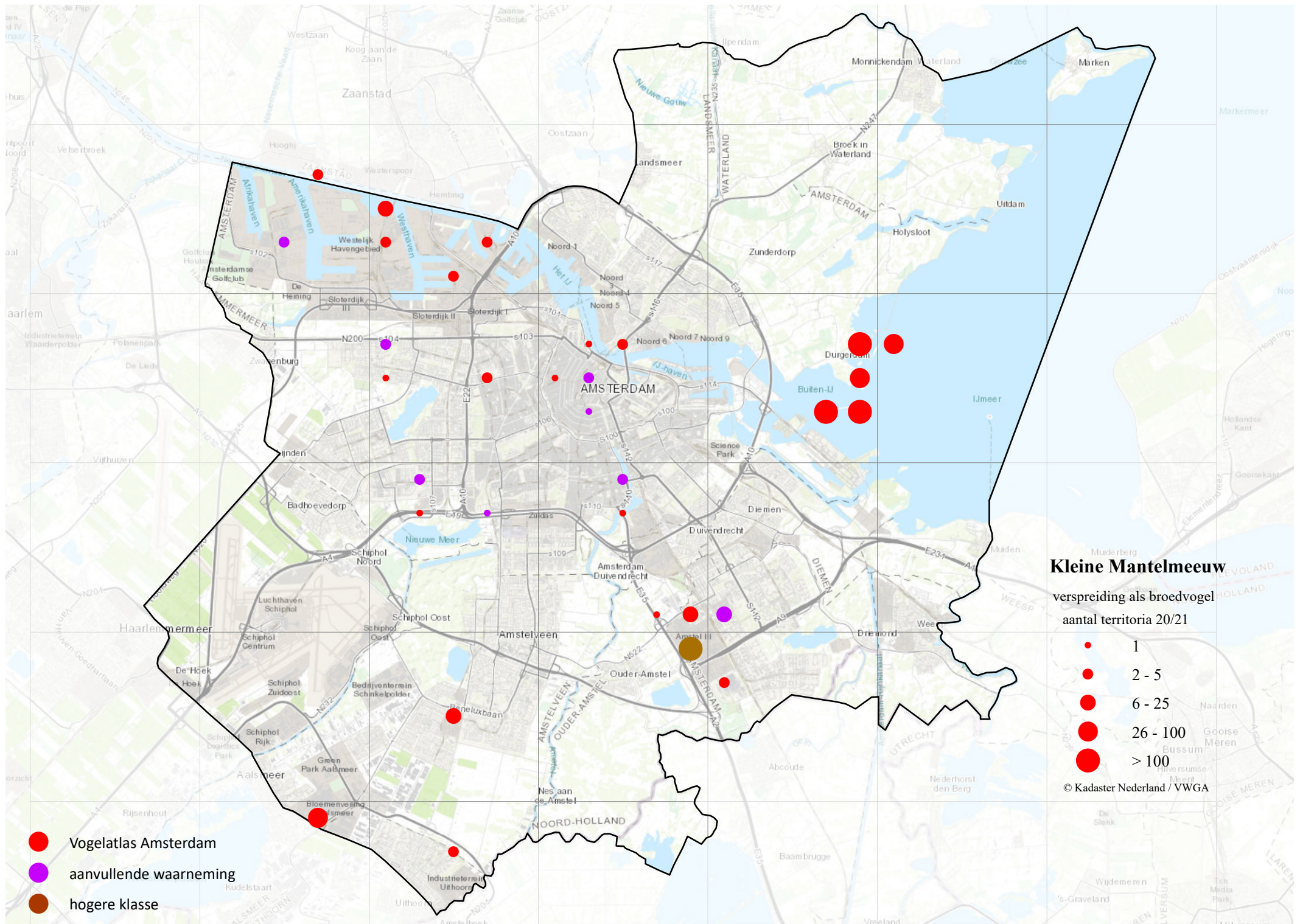
© Kadaster Nederland / VWGA

- Vogelatlas Amsterdam
- aanvullende waarneming
- hogere klasse



- Vogelatlas Amsterdam
- aanvullende waarneming
- hogere klasse

- Stormmeeuw**
 verspreiding als broedvogel
 aantal territoria 20/21
- 1
 - 2 - 5
 - 6 - 25
 - 26 - 100
 - > 100
- © Kadaster Nederland / VWGA



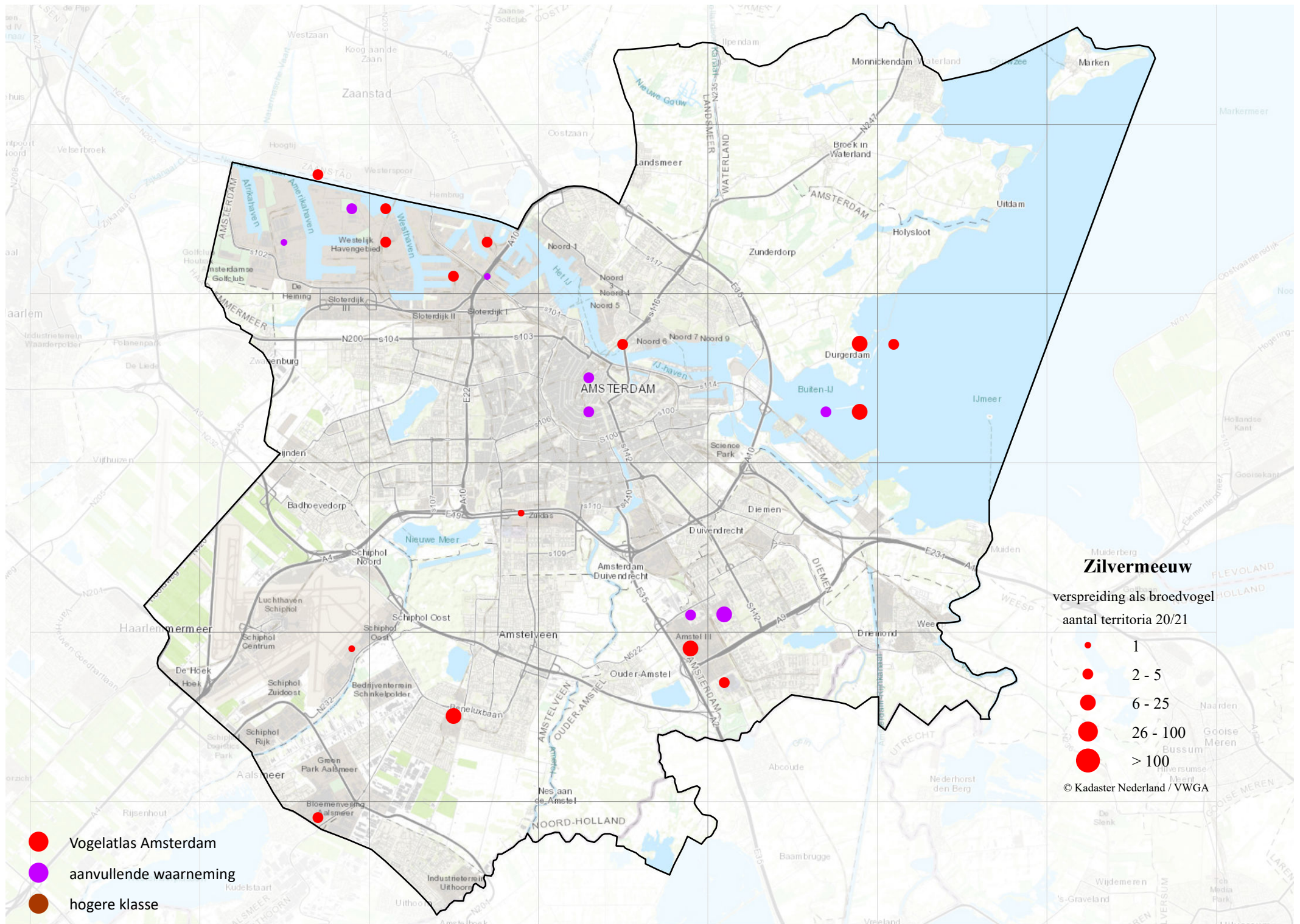
Kleine Mantelmeeuw

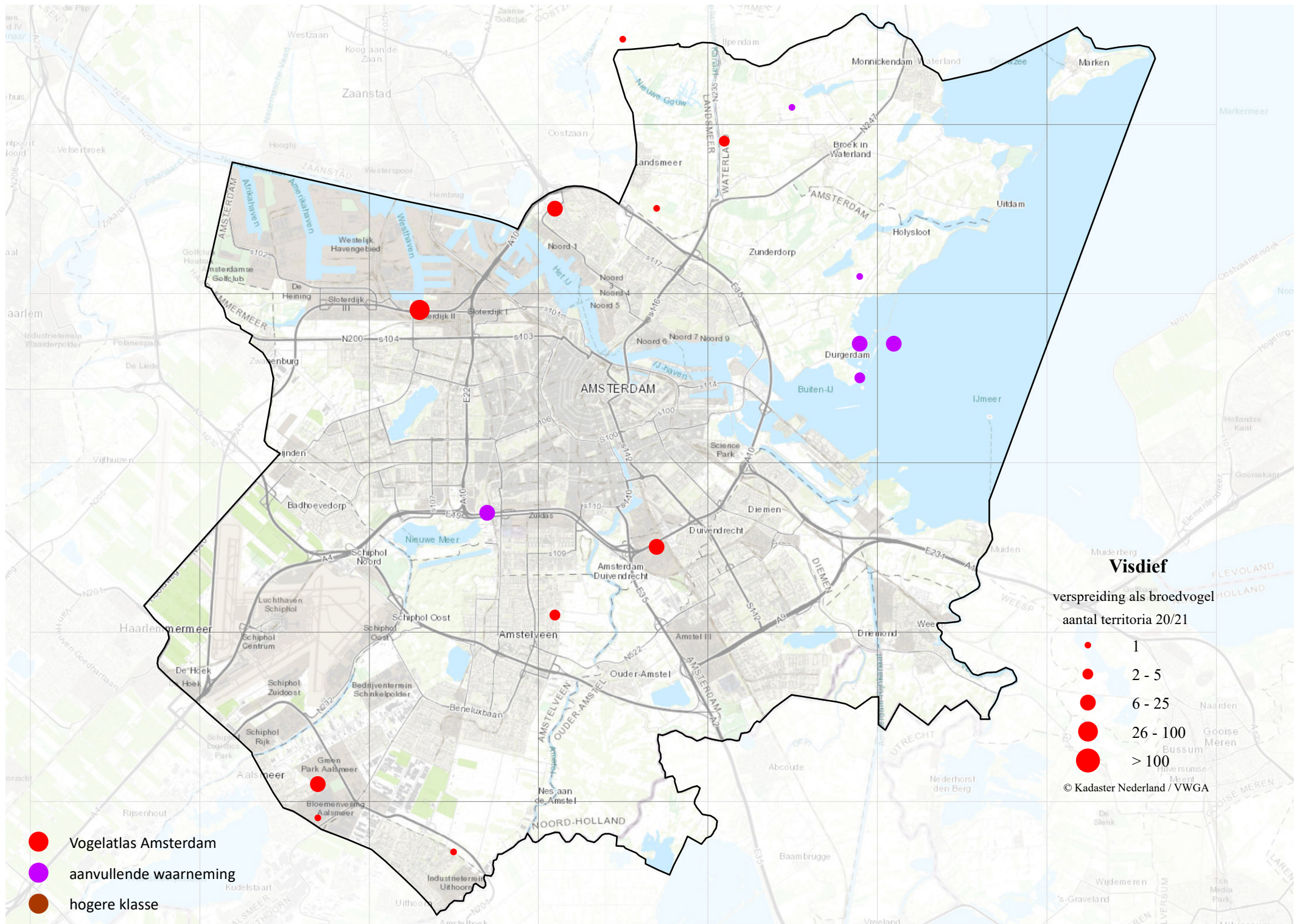
verspreiding als broedvogel
aantal territoria 20/21

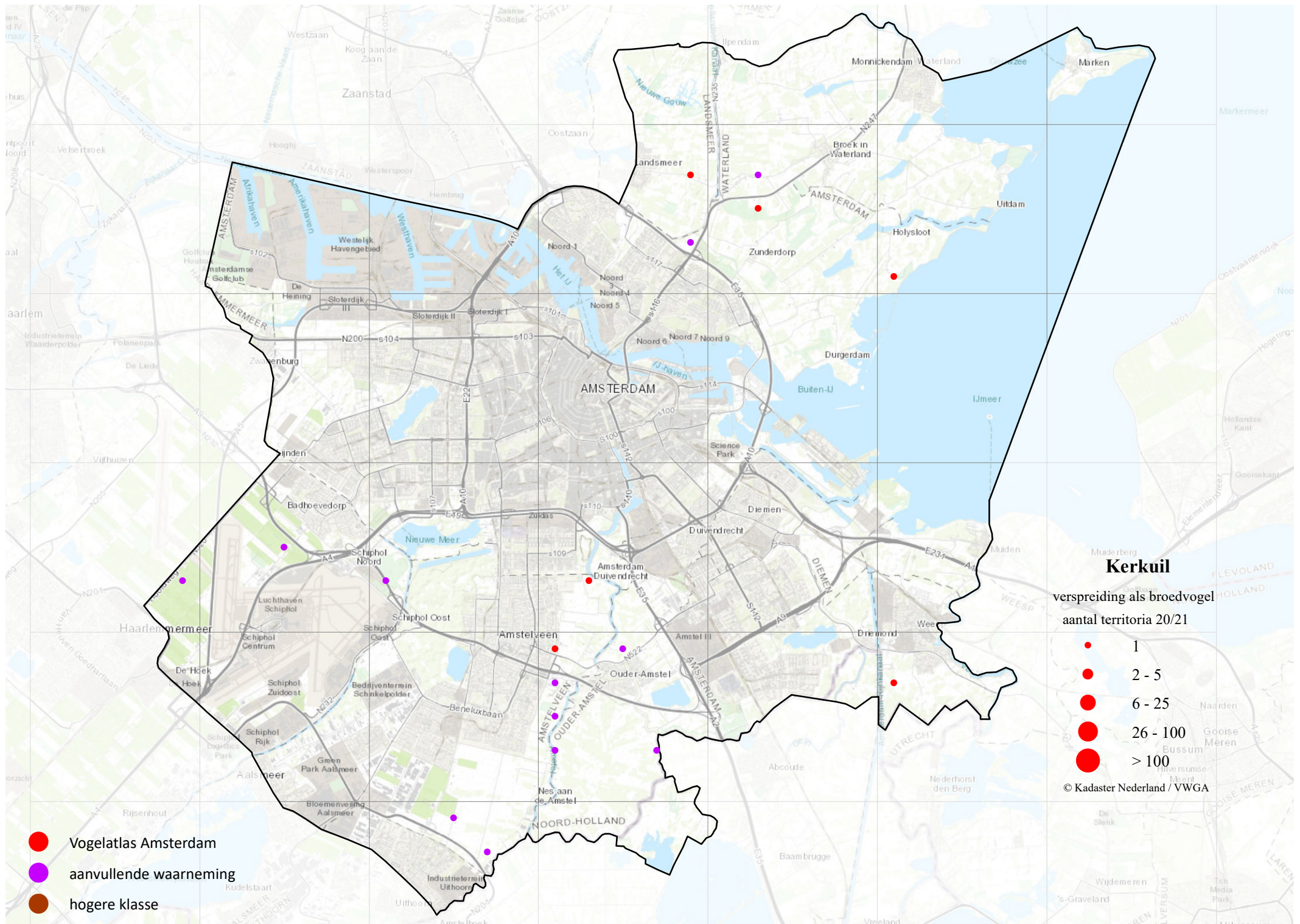
- 1
- 2 - 5
- 6 - 25
- 26 - 100
- > 100

© Kadaster Nederland / VWGA

- Vogelatlas Amsterdam
- aanvullende waarneming
- hogere klasse





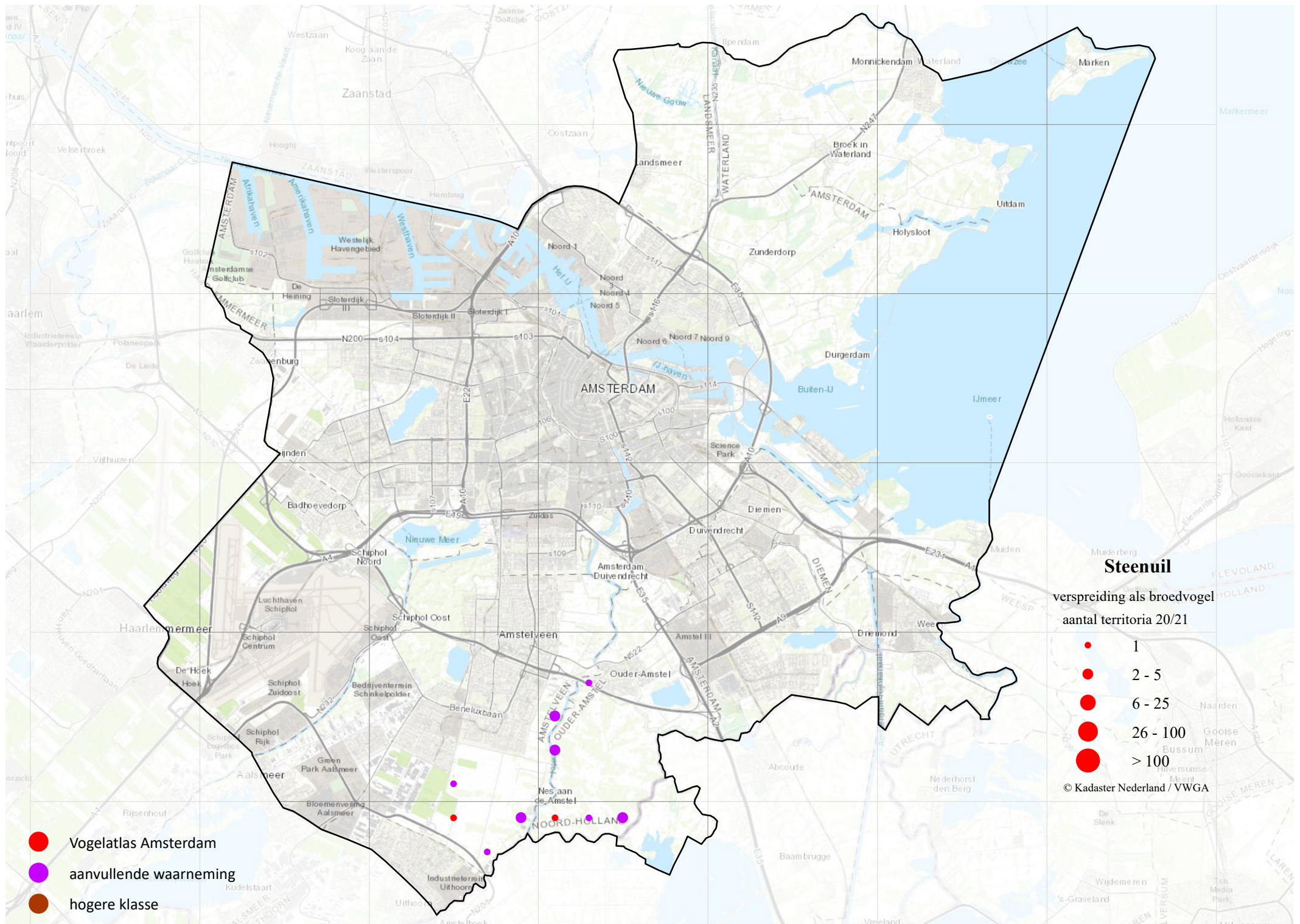


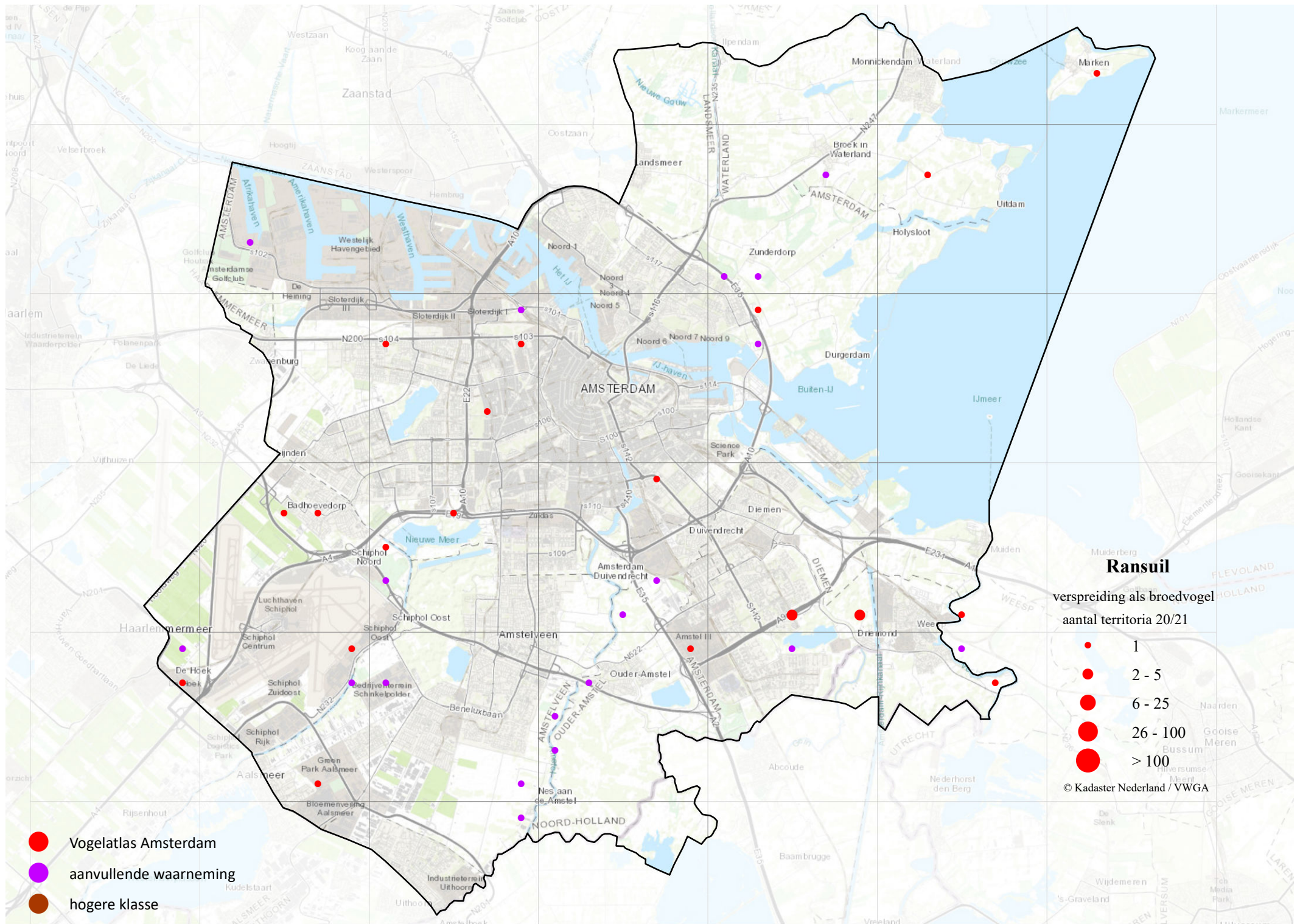
- Vogelatlas Amsterdam
- aanvullende waarneming
- hogere klasse

Kerkuil
 verspreiding als broedvogel
 aantal territoria 20/21

- 1
- 2 - 5
- 6 - 25
- 26 - 100
- > 100

© Kadaster Nederland / VWGA



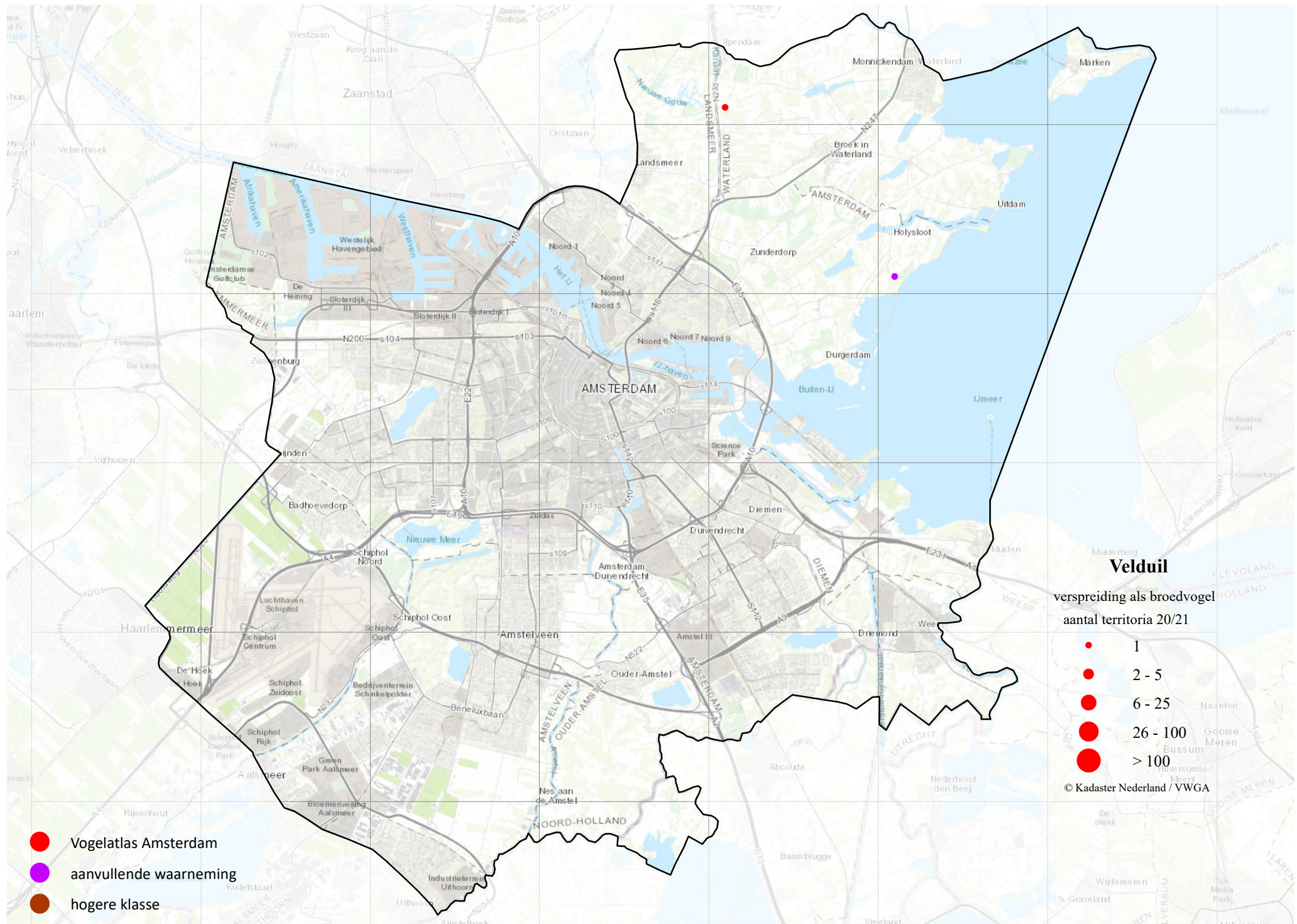


- Vogelatlas Amsterdam
- aanvullende waarneming
- hogere klasse

Ransuil
 verspreiding als broedvogel
 aantal territoria 20/21

- 1
- 2 - 5
- 6 - 25
- 26 - 100
- > 100

© Kadaster Nederland / VWGA



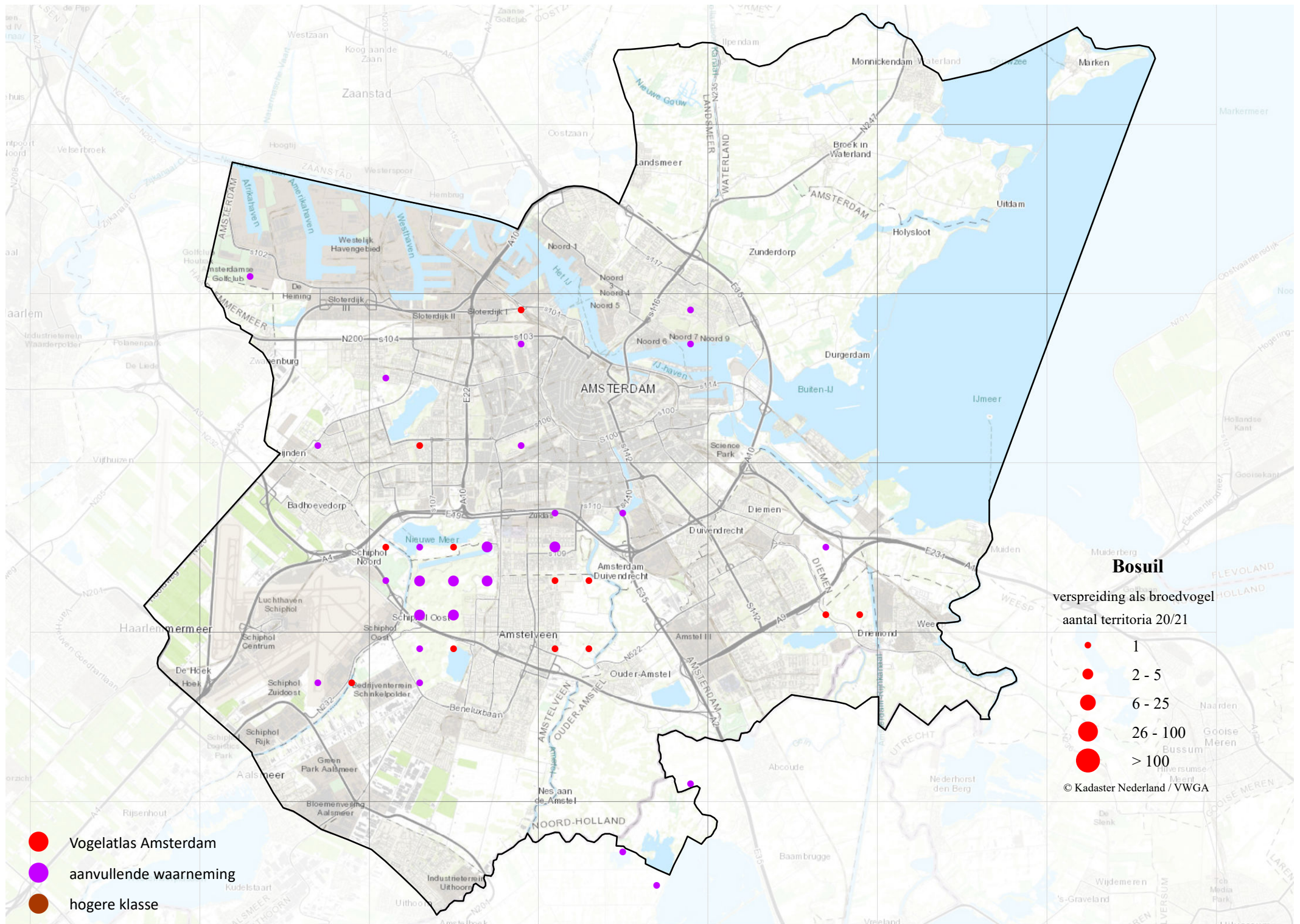
Velduil

verspreiding als broedvogel
aantal territoria 20/21

- 1
- 2 - 5
- 6 - 25
- 26 - 100
- > 100

© Kadaster Nederland / VWGA

- Vogelatlas Amsterdam
- aanvullende waarneming
- hogere klasse

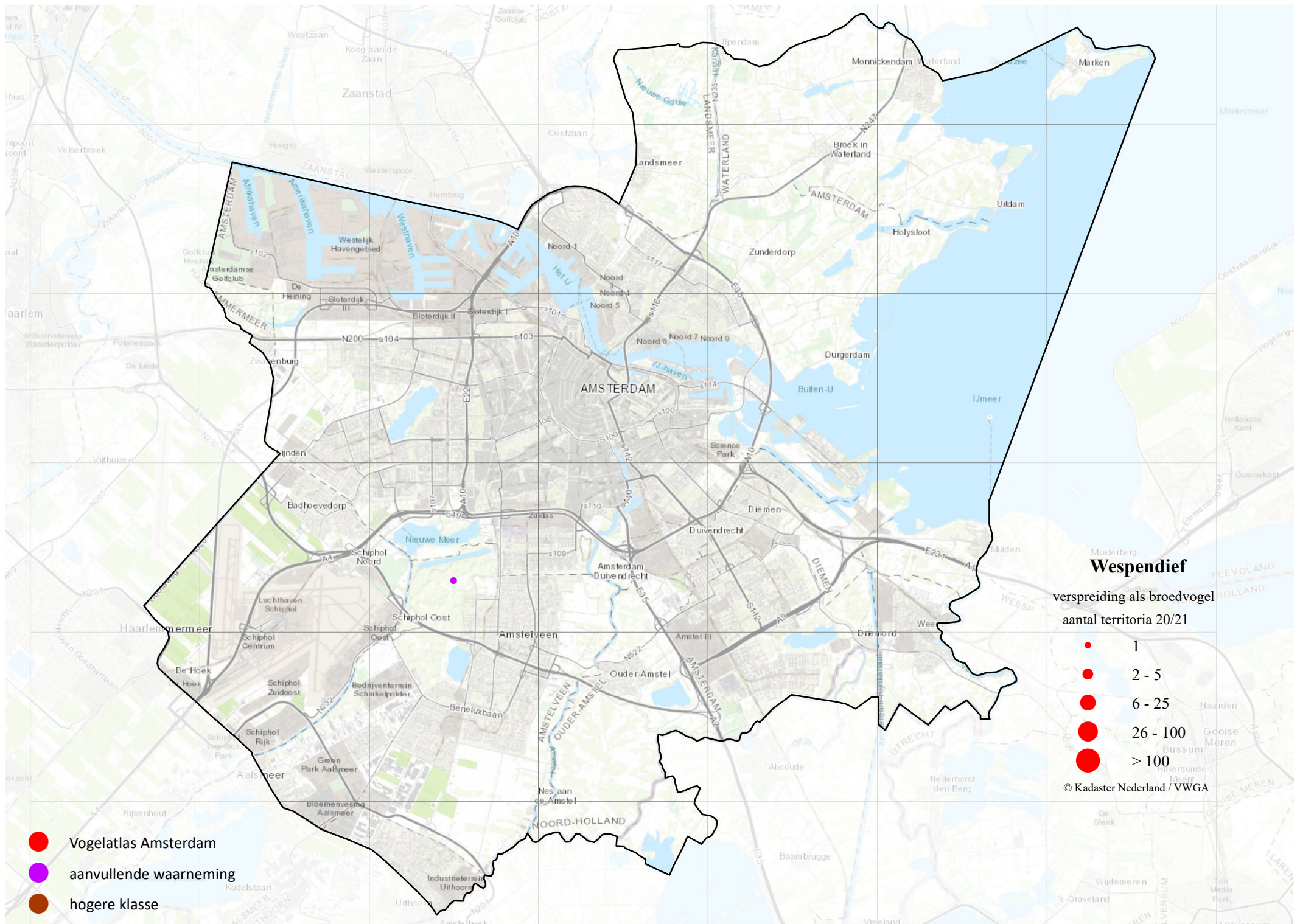


- Vogelatlas Amsterdam
- aanvullende waarneming
- hogere klasse

Bosuil
 verspreiding als broedvogel
 aantal territoria 20/21

- 1
- 2 - 5
- 6 - 25
- 26 - 100
- > 100

© Kadaster Nederland / VWGA



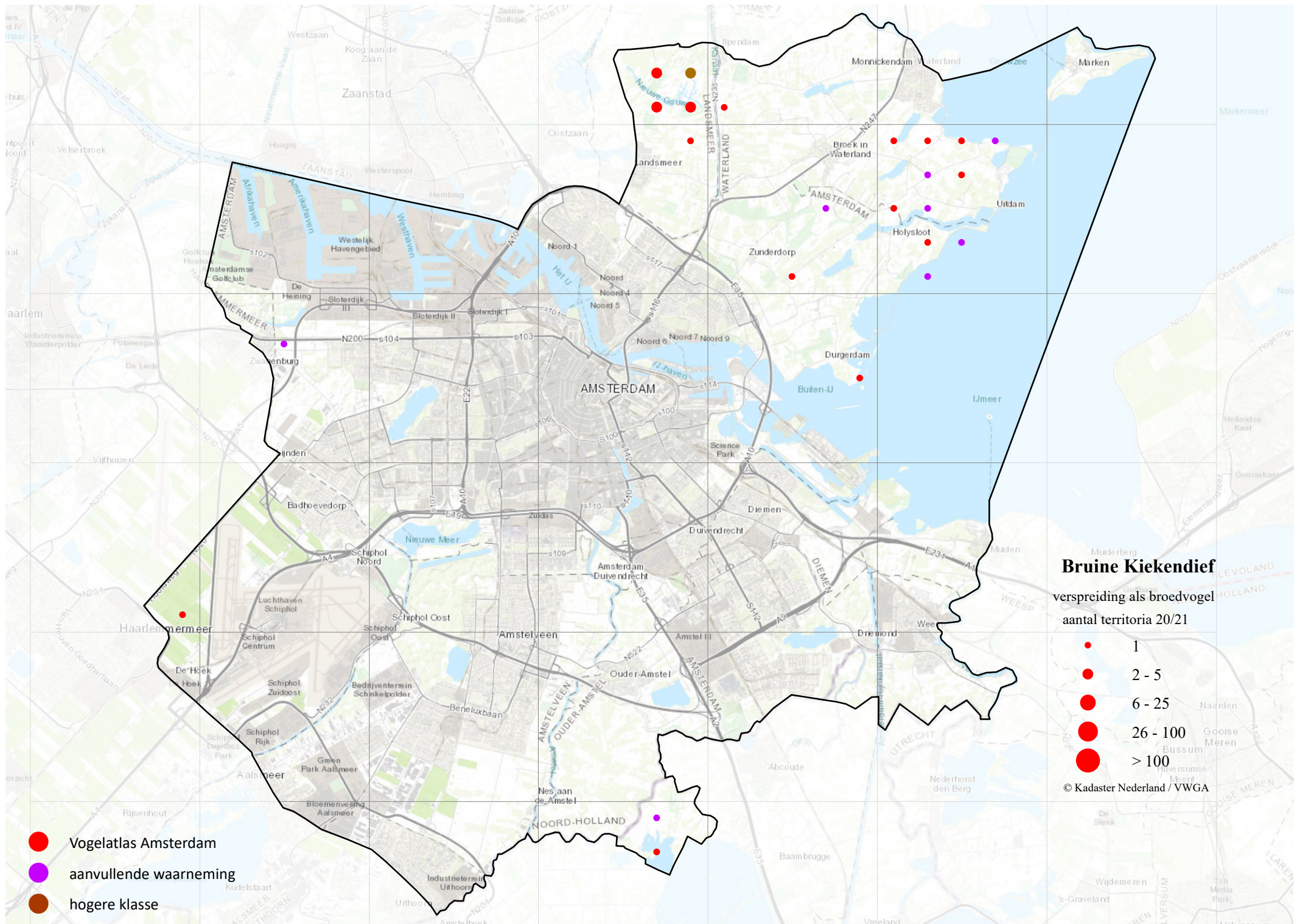
Wespandief

verspreiding als broedvogel
aantal territoria 20/21

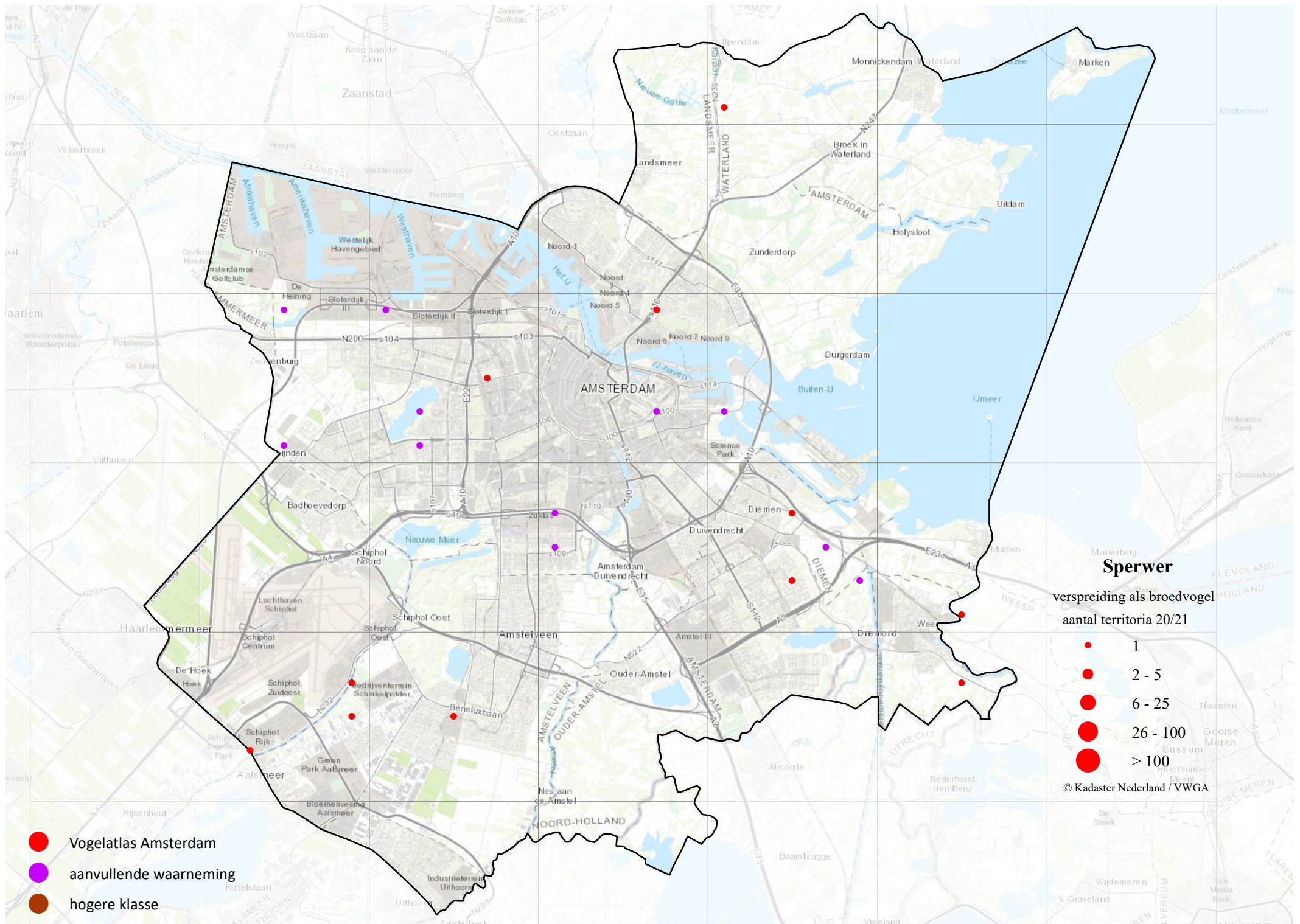
- 1
- 2 - 5
- 6 - 25
- 26 - 100
- > 100

© Kadaster Nederland / VWGA

- Vogelatlas Amsterdam
- aanvullende waarneming
- hogere klasse



- Vogelatlas Amsterdam
- aanvullende waarneming
- hogere klasse



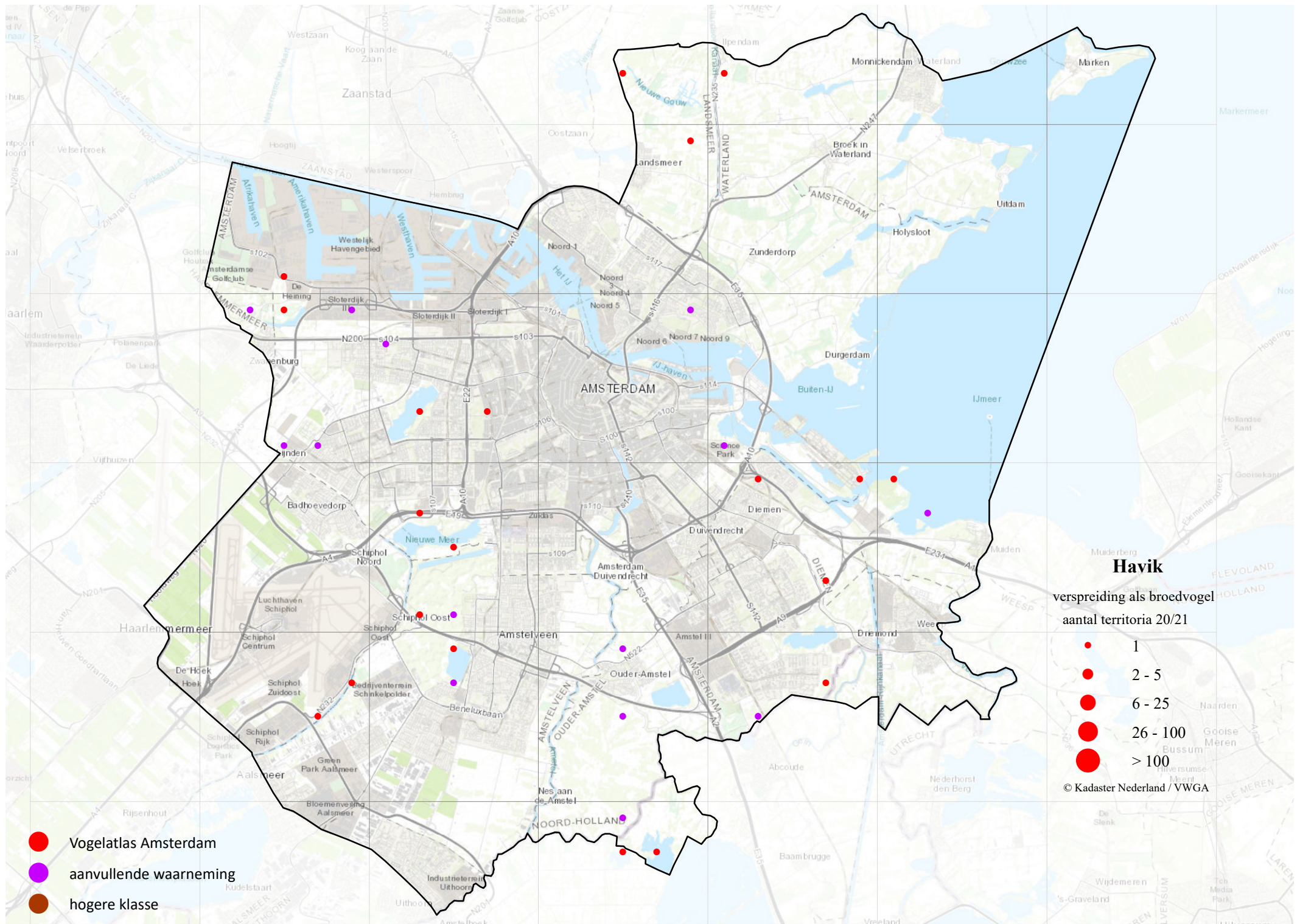
Sperwer

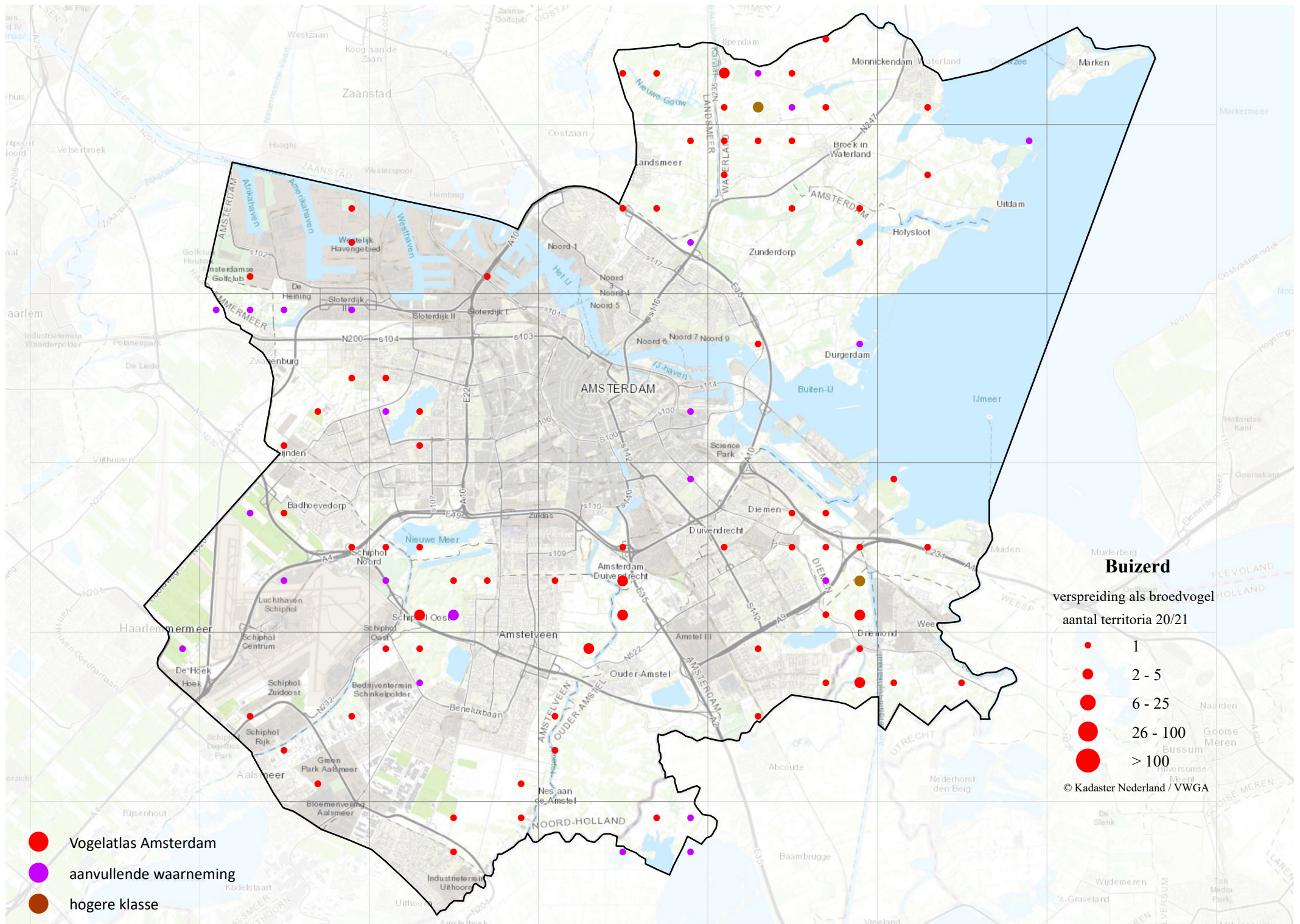
verspreiding als broedvogel
aantal territoria 20/21

- 1
- 2 - 5
- 6 - 25
- 26 - 100
- > 100

© Kadaster Nederland / VWGA

- Vogelatlas Amsterdam
- aanvullende waarneming
- hogere klasse



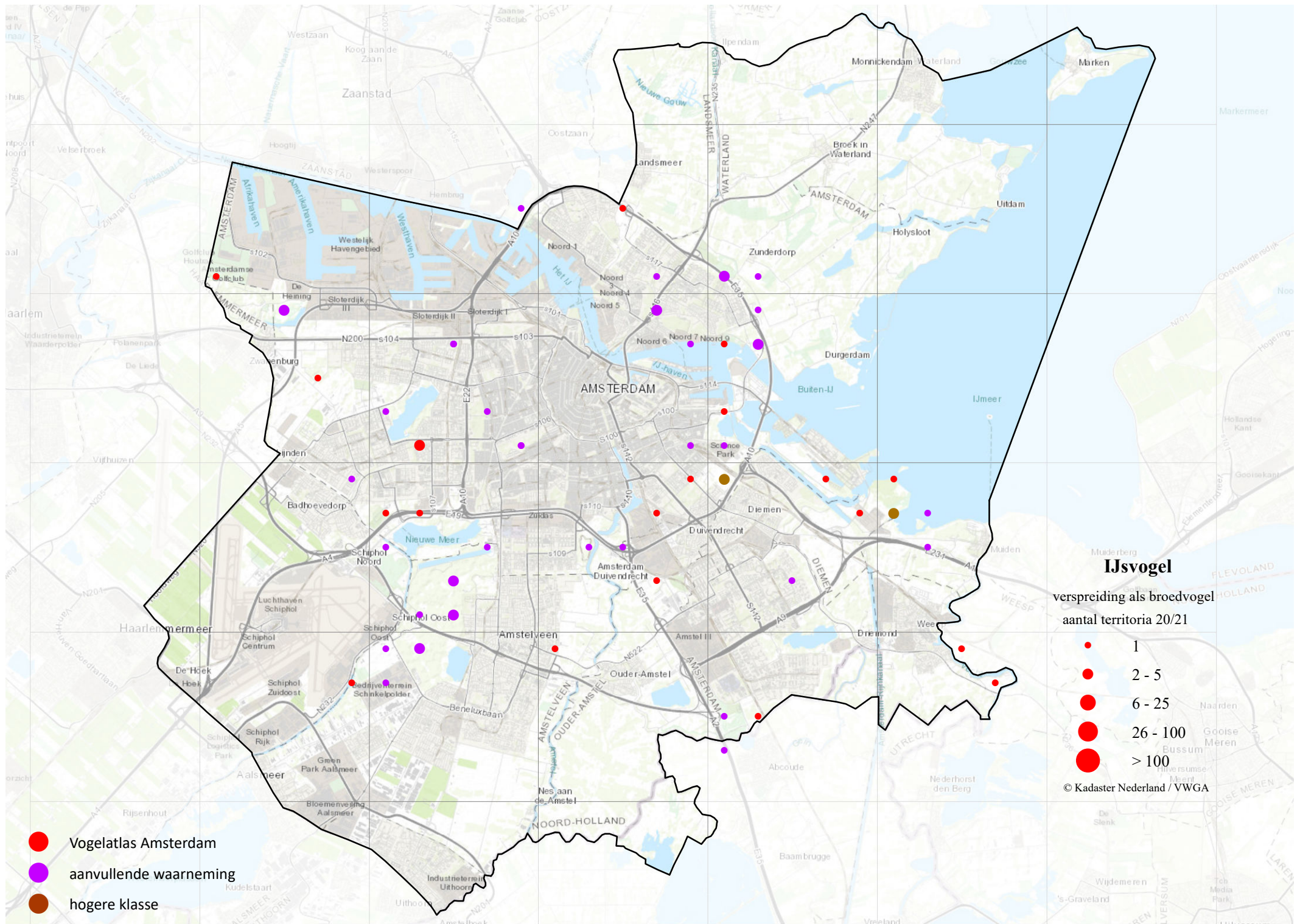


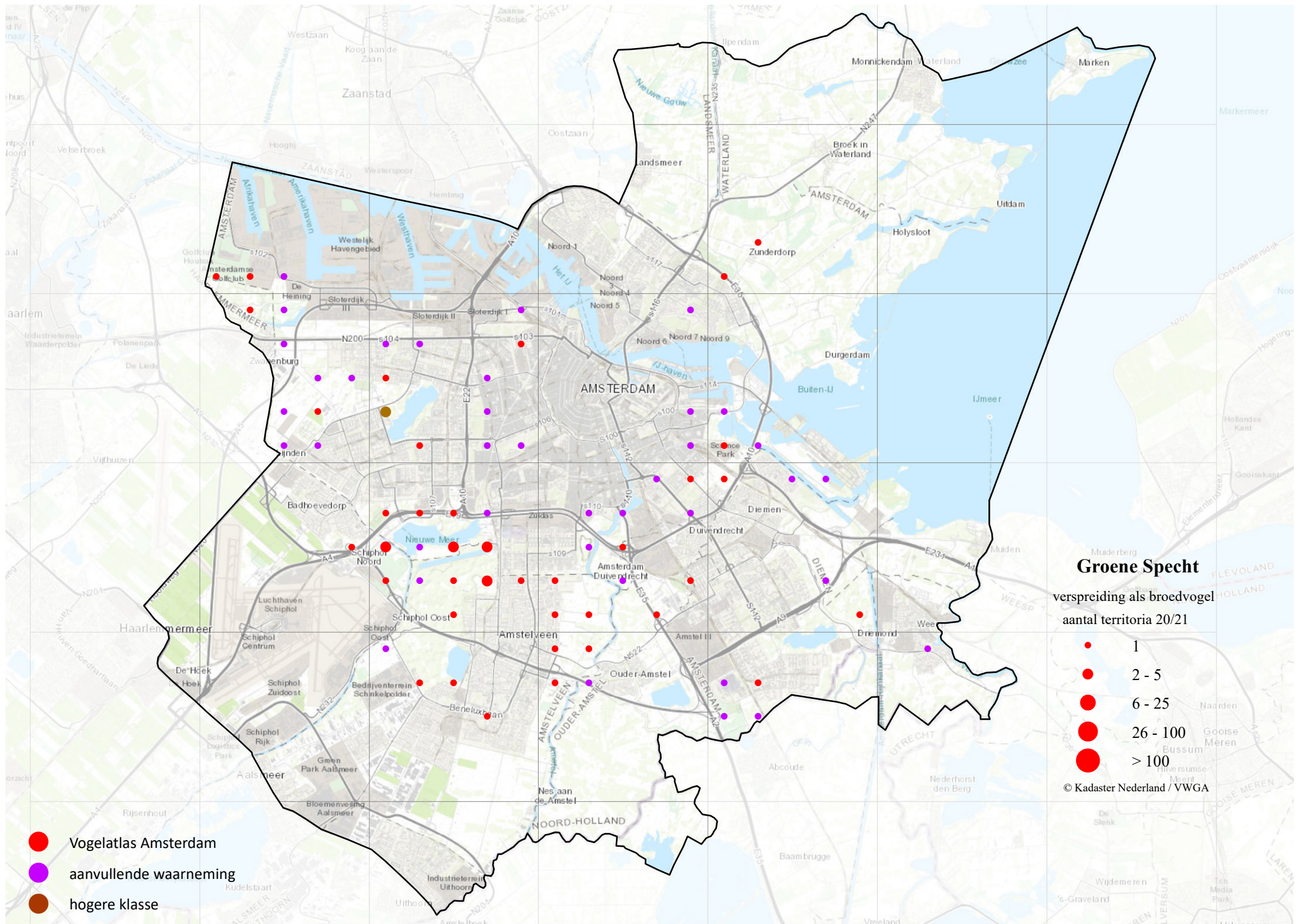
- Vogelatlas Amsterdam
- aanvullende waarneming
- hogere klasse

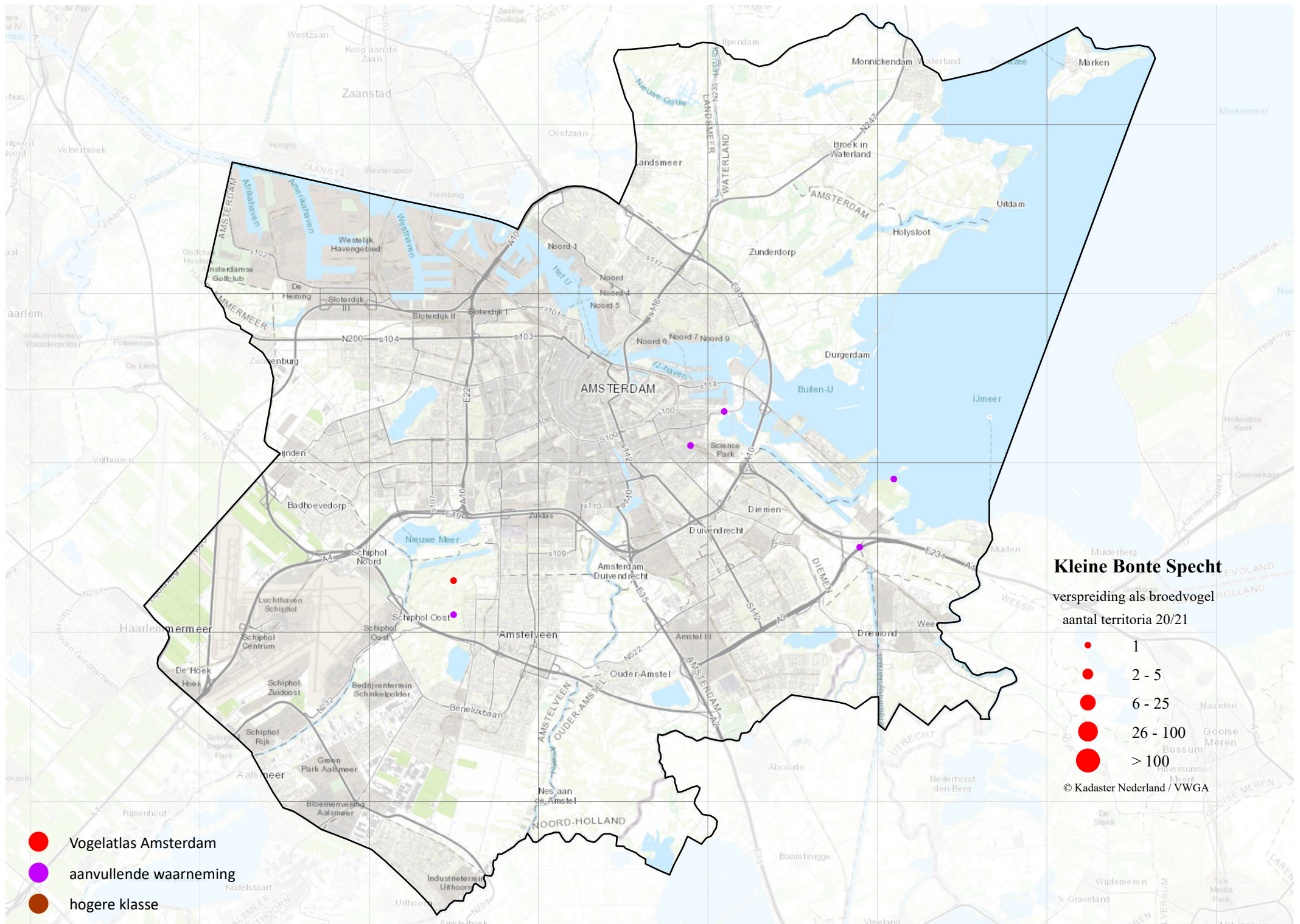
Buizerd
 verspreiding als broedvogel
 aantal territoria 20/21

- 1
- 2 - 5
- 6 - 25
- 26 - 100
- > 100

© Kadaster Nederland / VWGA





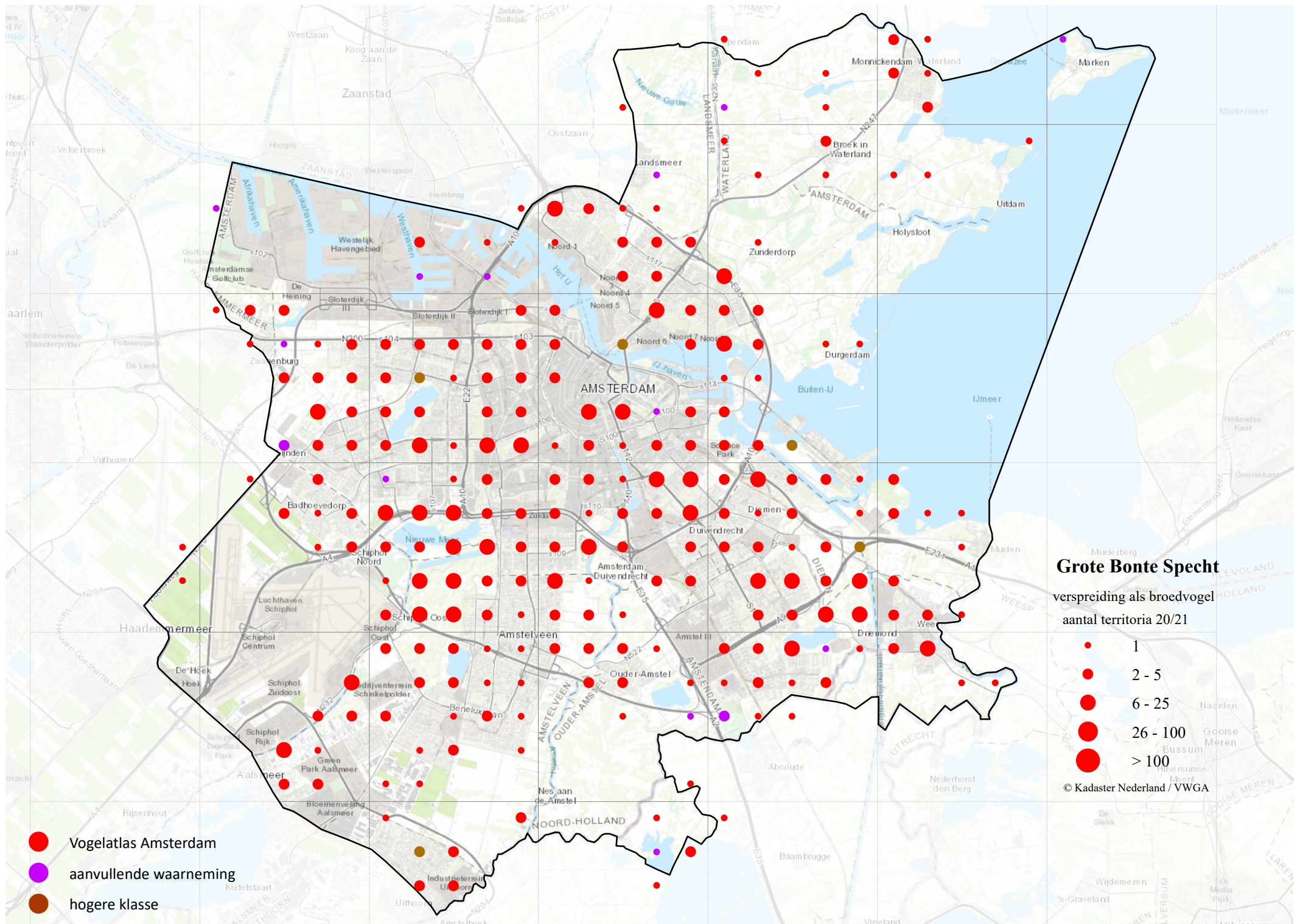


- Vogelatlas Amsterdam
- aanvullende waarneming
- hogere klasse

Kleine Bonte Specht
 verspreiding als broedvogel
 aantal territoria 20/21

- 1
- 2 - 5
- 6 - 25
- 26 - 100
- > 100

© Kadaster Nederland / VWGA

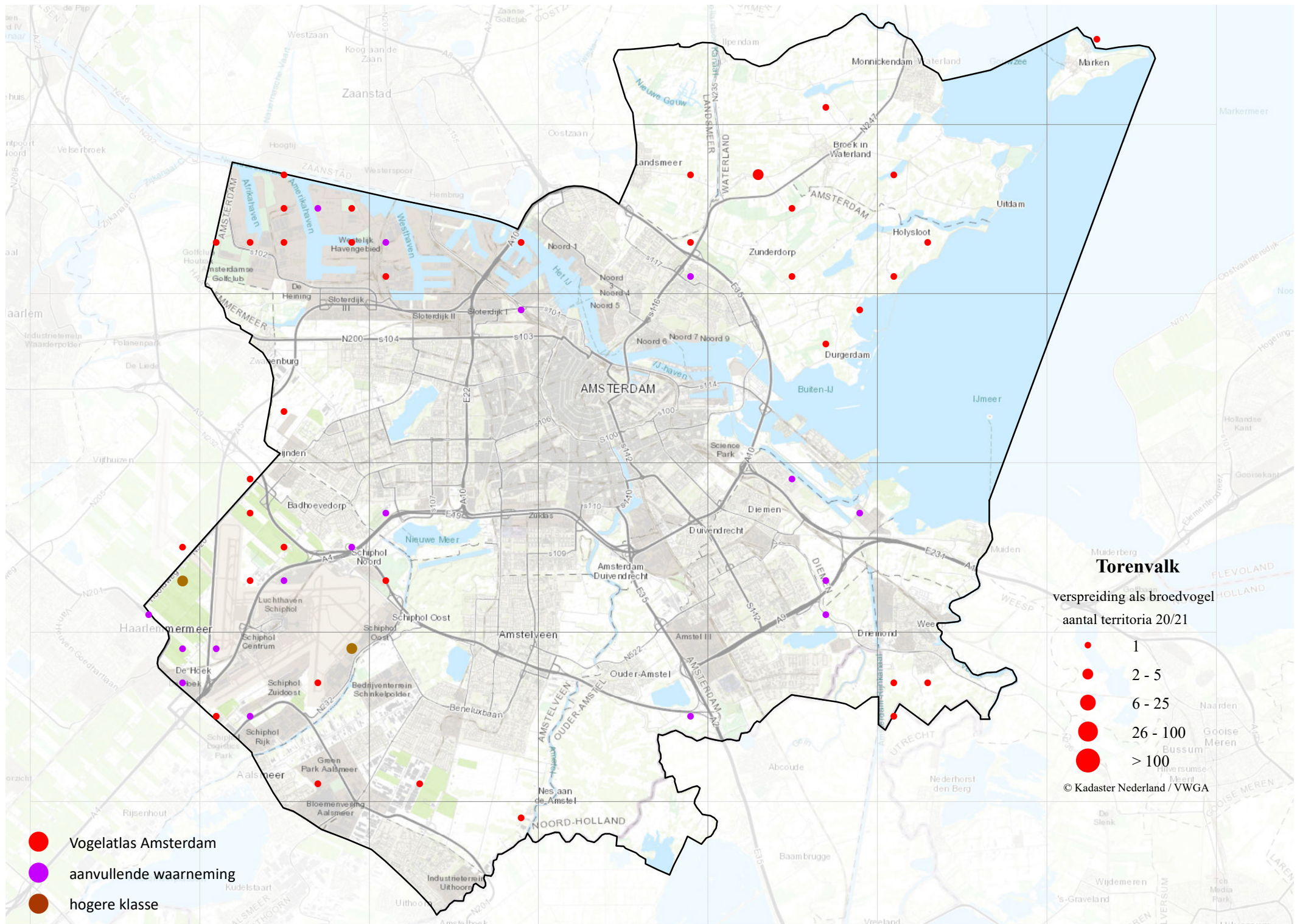


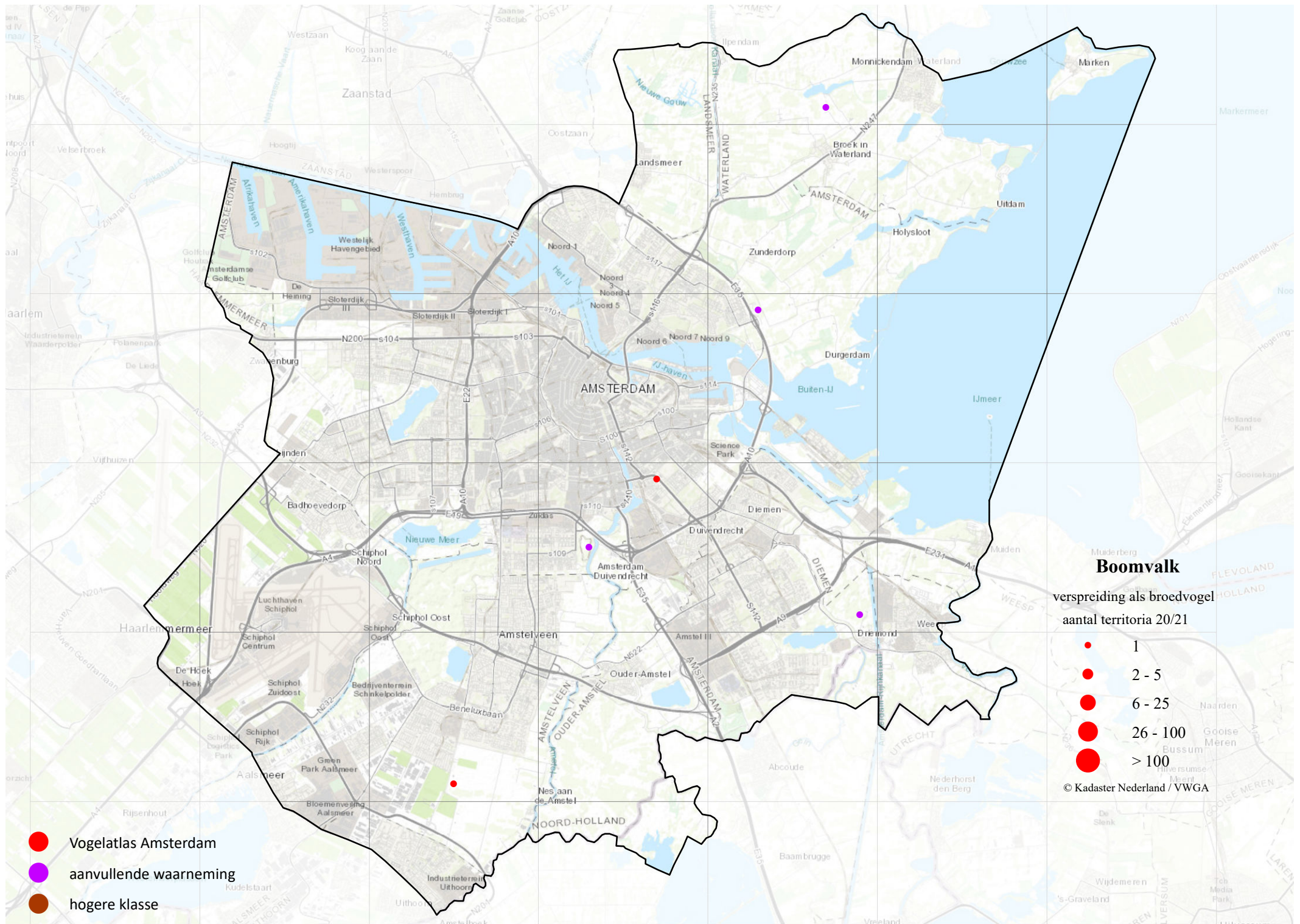
- Vogelatlas Amsterdam
- aanvullende waarneming
- hogere klasse

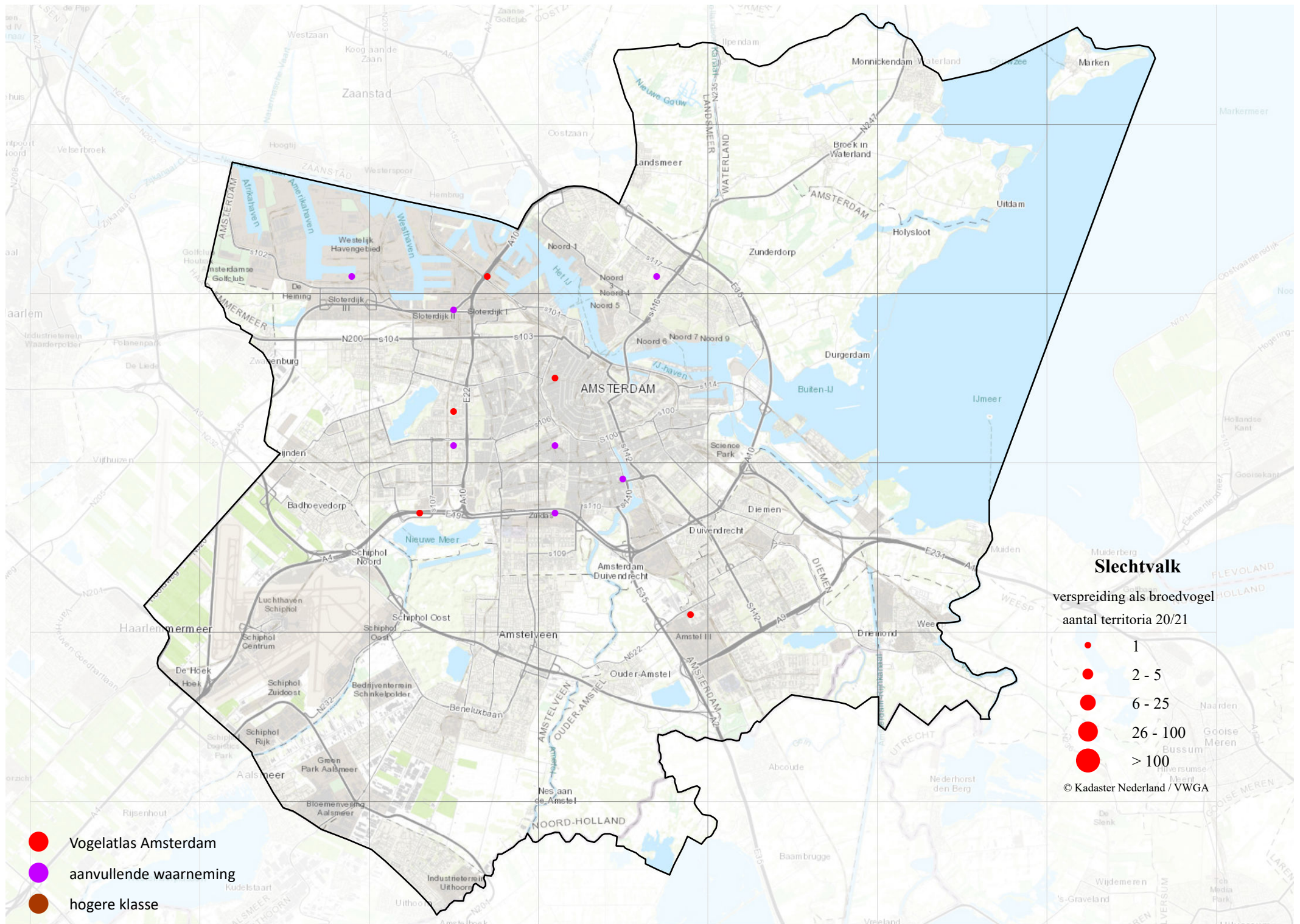
Grote Bonte Specht
 verspreiding als broedvogel
 aantal territoria 20/21

- 1
- 2 - 5
- 6 - 25
- 26 - 100
- > 100

© Kadaster Nederland / VWGA







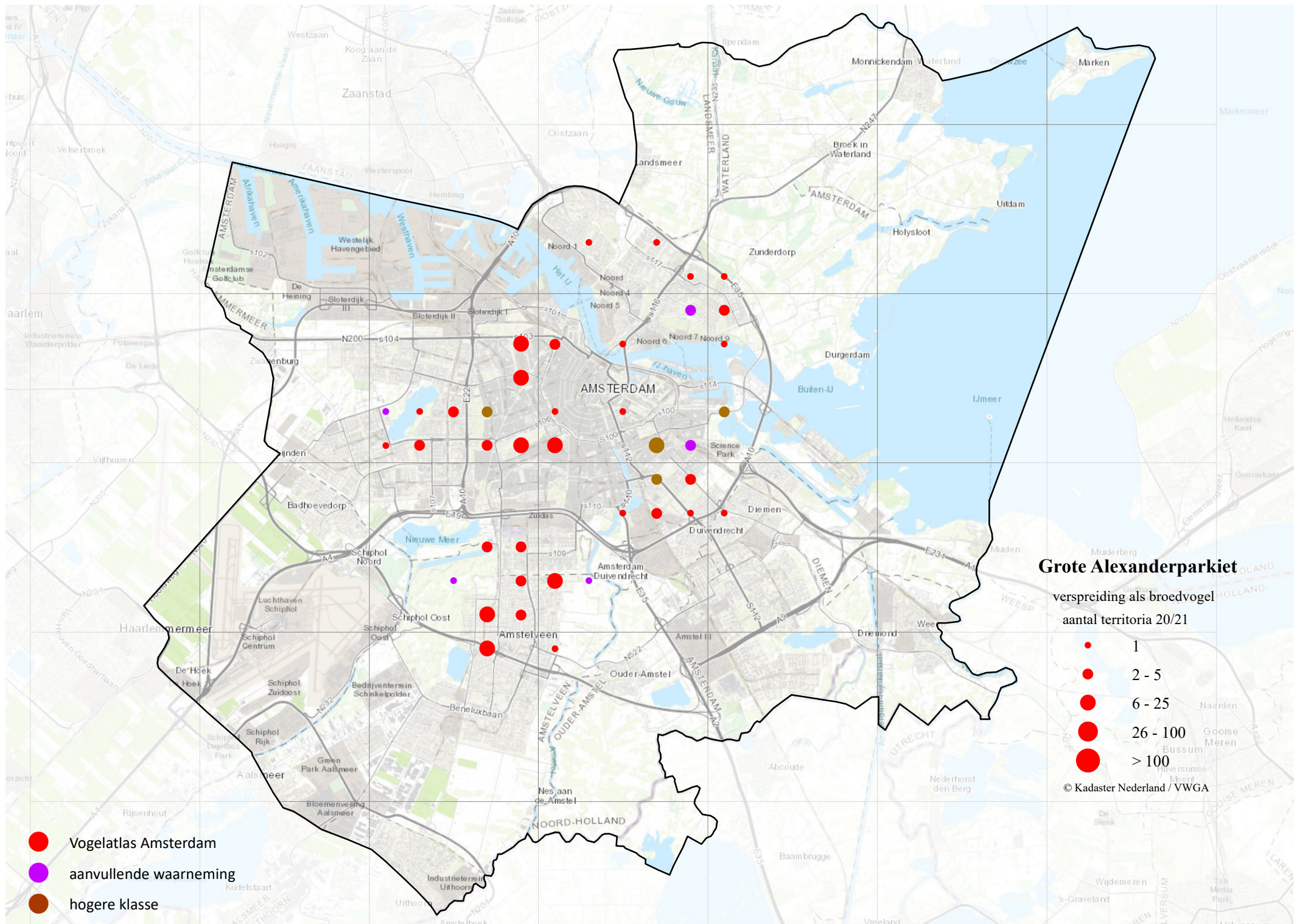
Slechtvalk

verspreiding als broedvogel
aantal territoria 20/21

- 1
- 2 - 5
- 6 - 25
- 26 - 100
- > 100

© Kadaster Nederland / VWGA

- Vogelatlas Amsterdam
- aanvullende waarneming
- hogere klasse



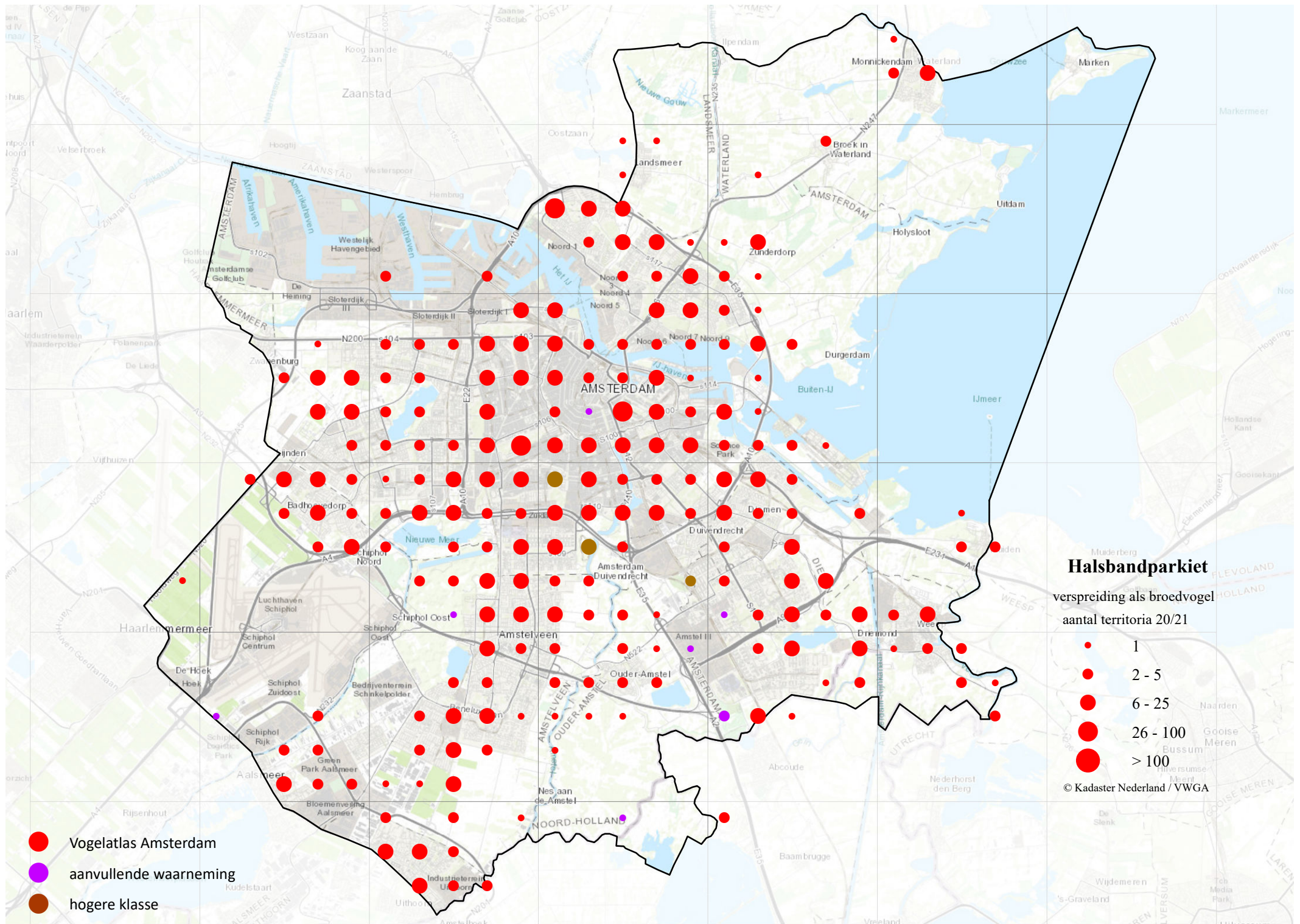
- Vogelatlas Amsterdam
- aanvullende waarneming
- hogere klasse

Grote Alexanderparkiet

verspreiding als broedvogel
aantal territoria 20/21

- 1
- 2 - 5
- 6 - 25
- 26 - 100
- > 100

© Kadaster Nederland / VWGA

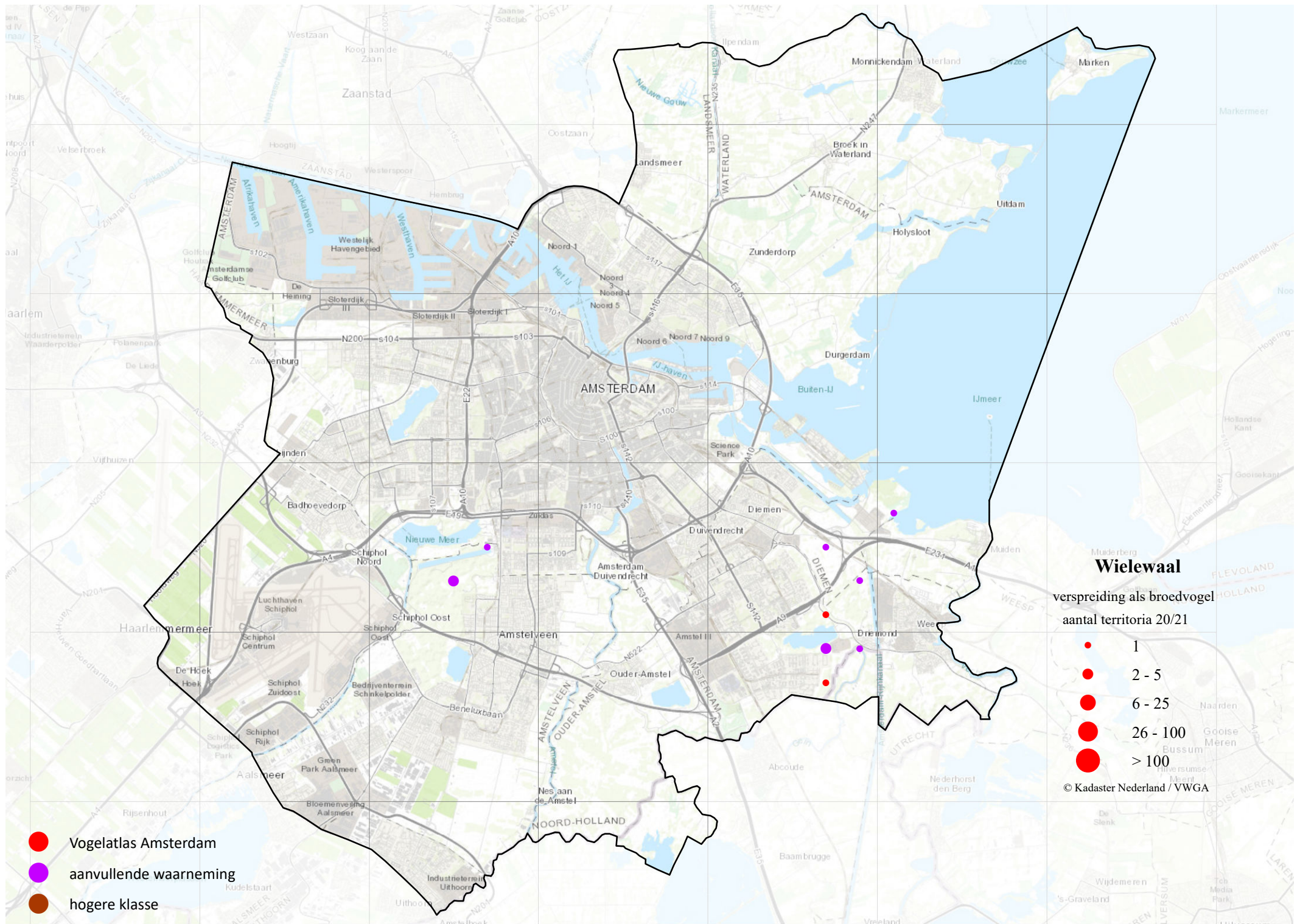


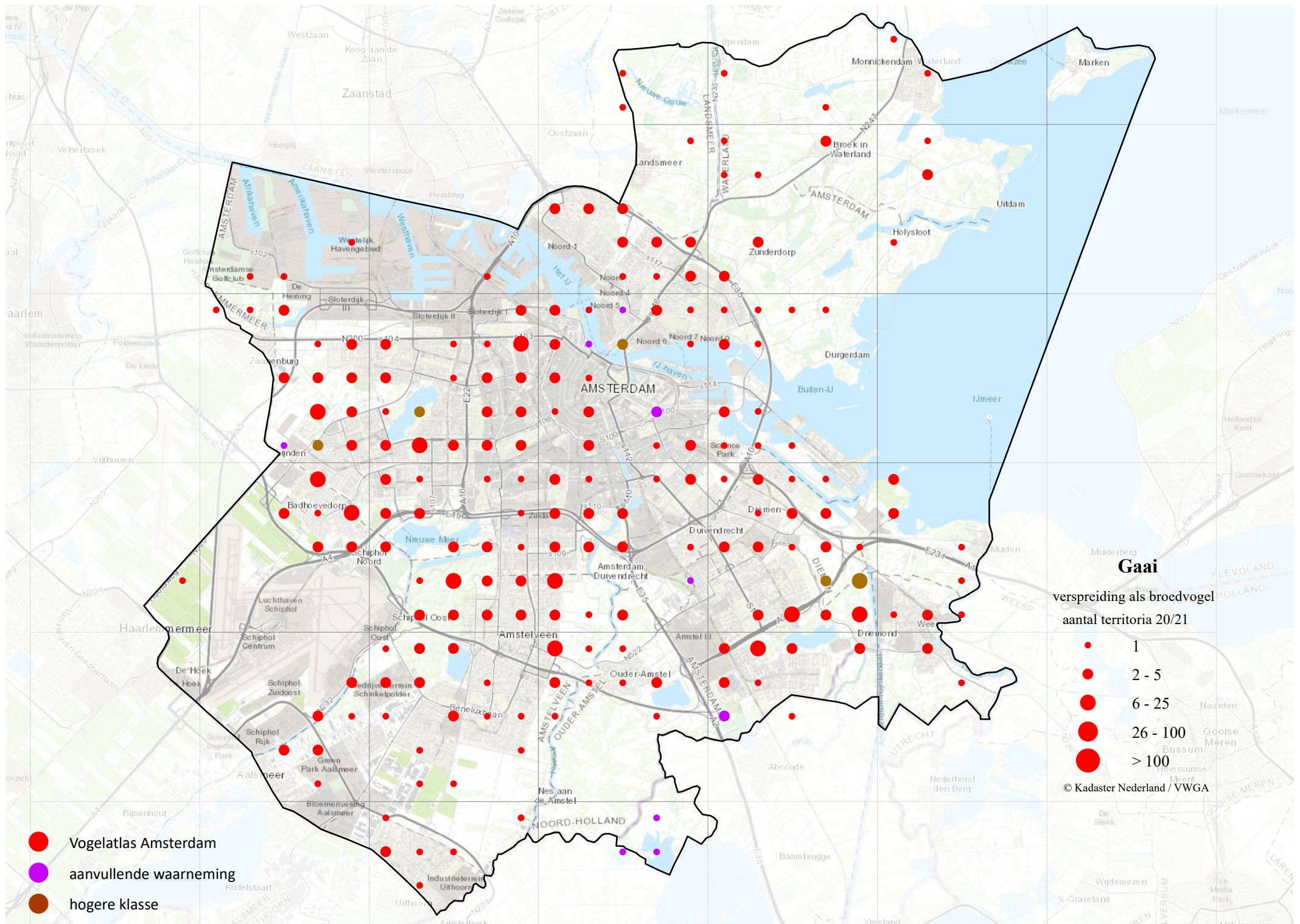
- Vogelatlas Amsterdam
- aanvullende waarneming
- hogere klasse

Halsbandparkiet
 verspreiding als broedvogel
 aantal territoria 20/21

- 1
- 2 - 5
- 6 - 25
- 26 - 100
- > 100

© Kadaster Nederland / VWGA



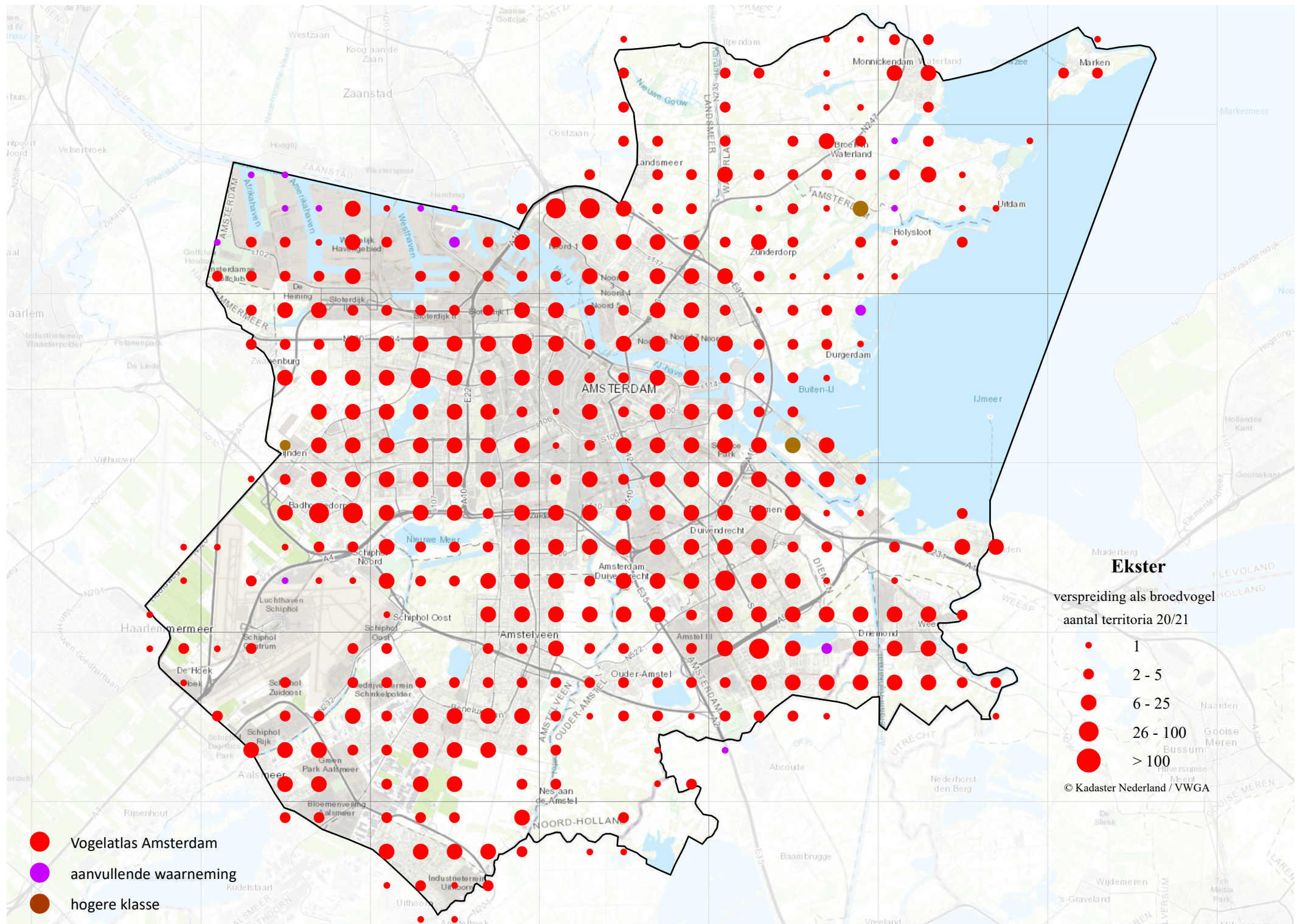


- Vogelatlas Amsterdam
- aanvullende waarneming
- hogere klasse

Gaai
 verspreiding als broedvogel
 aantal territoria 20/21

- 1
- 2 - 5
- 6 - 25
- 26 - 100
- > 100

© Kadaster Nederland / VWGA



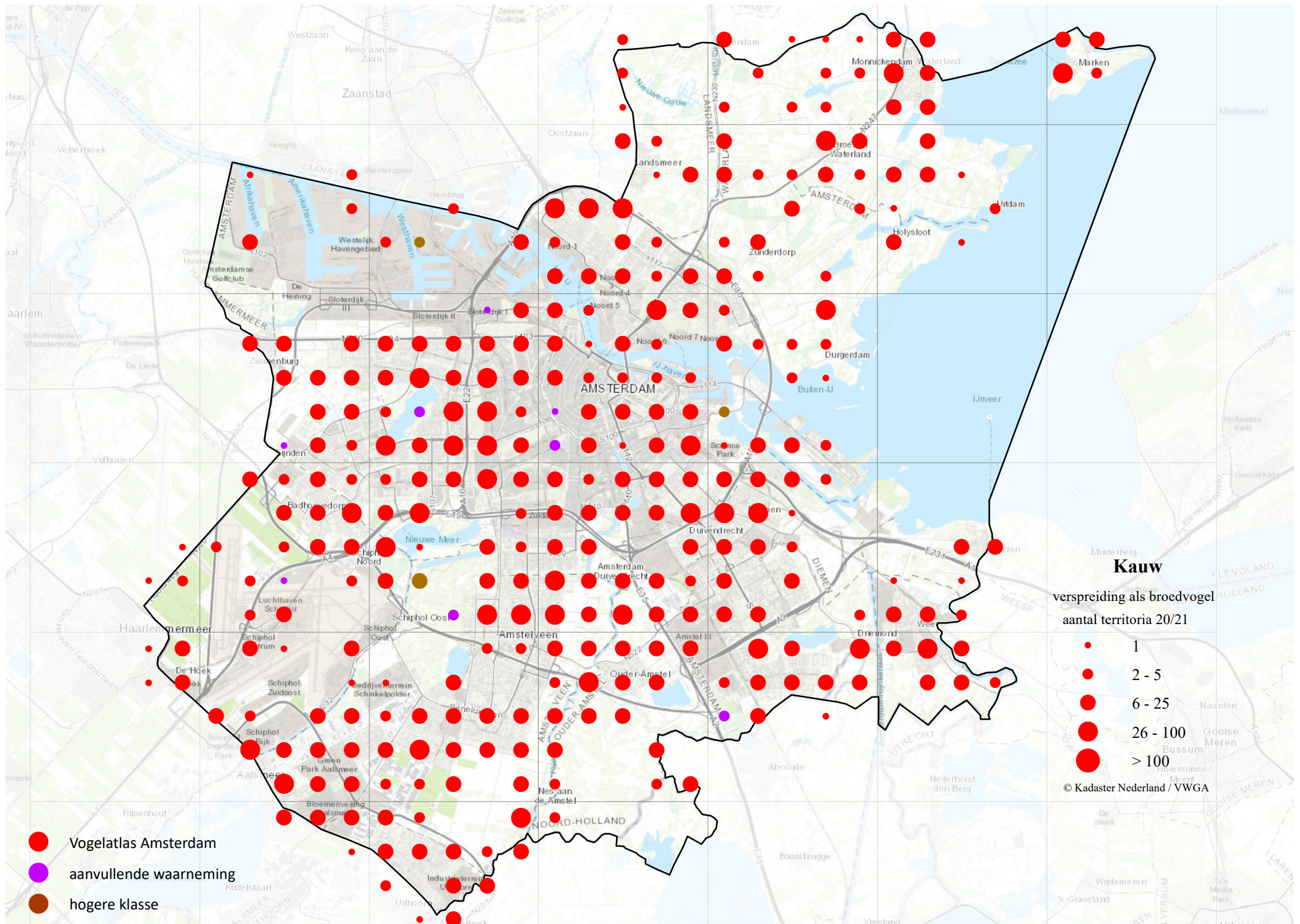
Ekster

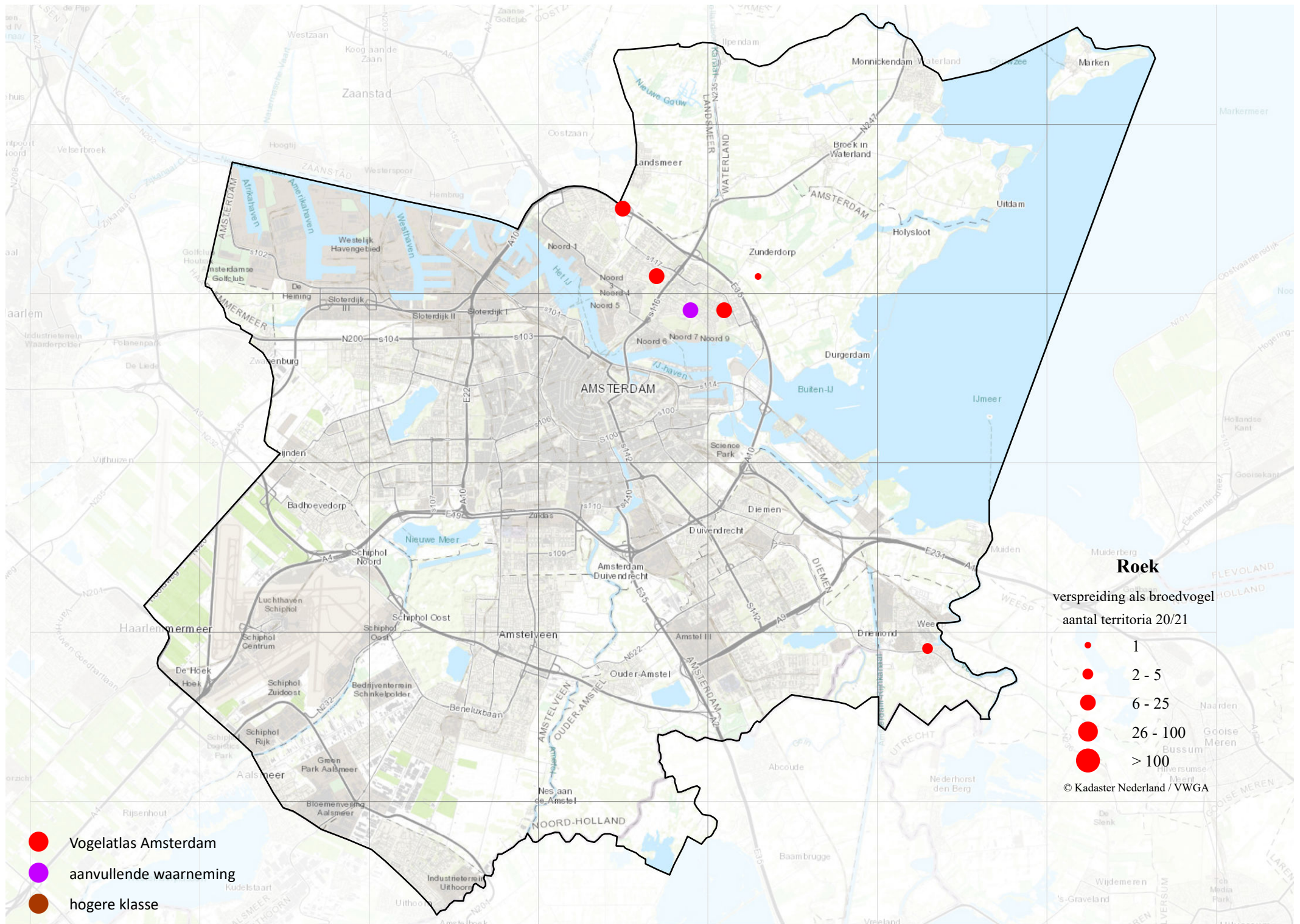
verspreiding als broedvogel
aantal territoria 20/21

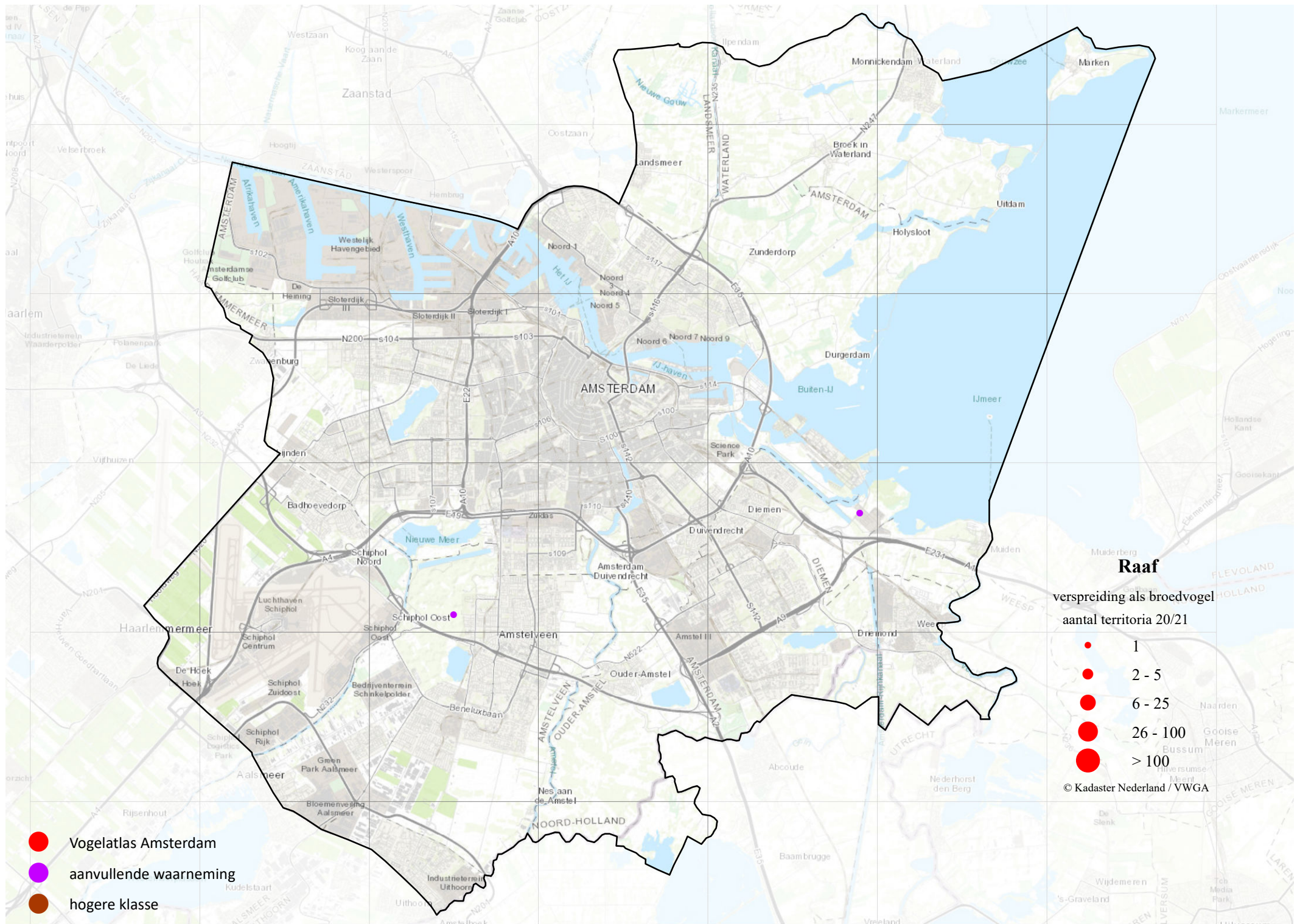
- 1
- 2 - 5
- 6 - 25
- 26 - 100
- > 100

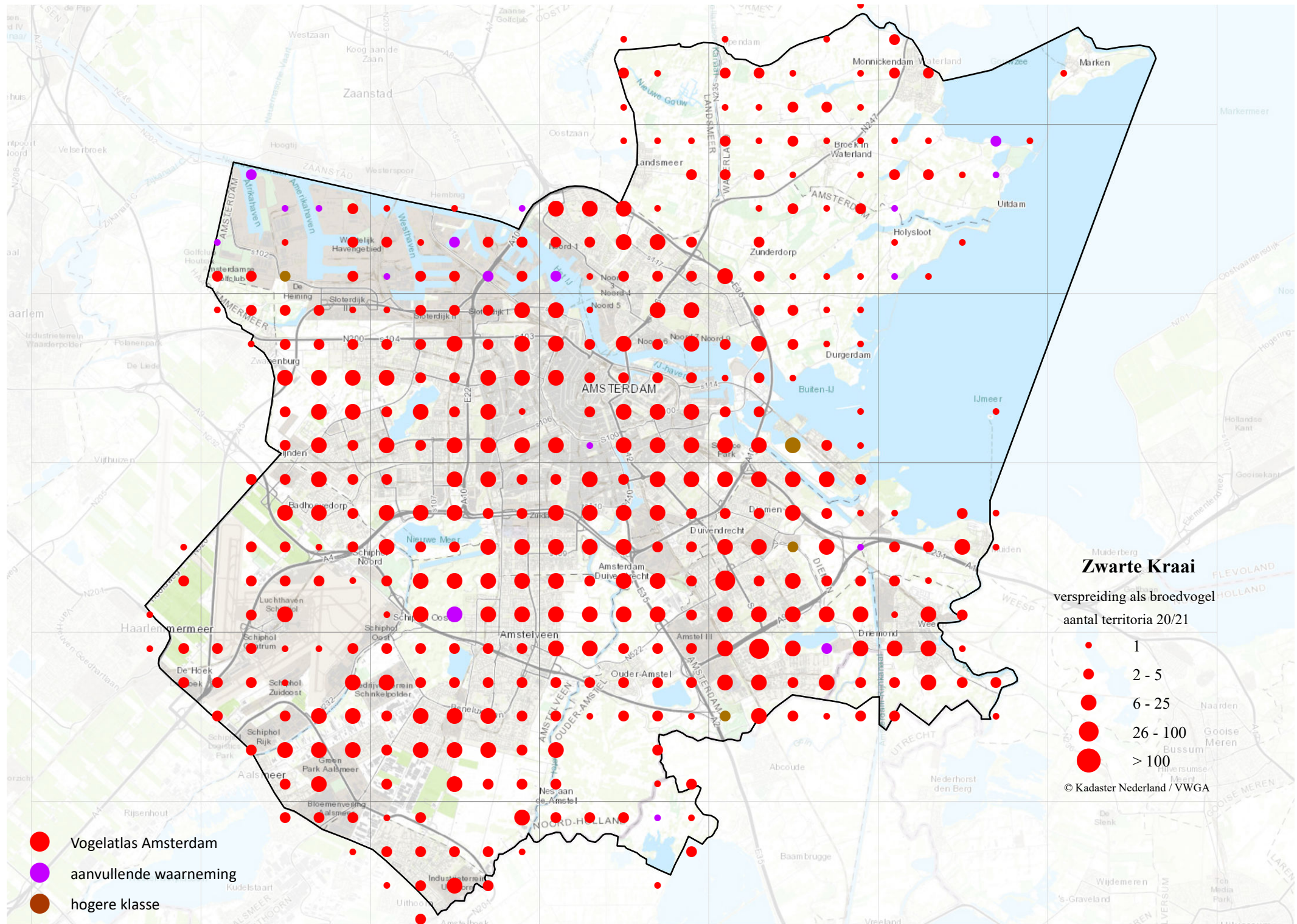
© Kadaster Nederland / VWGA

- Vogelatlas Amsterdam
- aanvullende waarneming
- hogere klasse







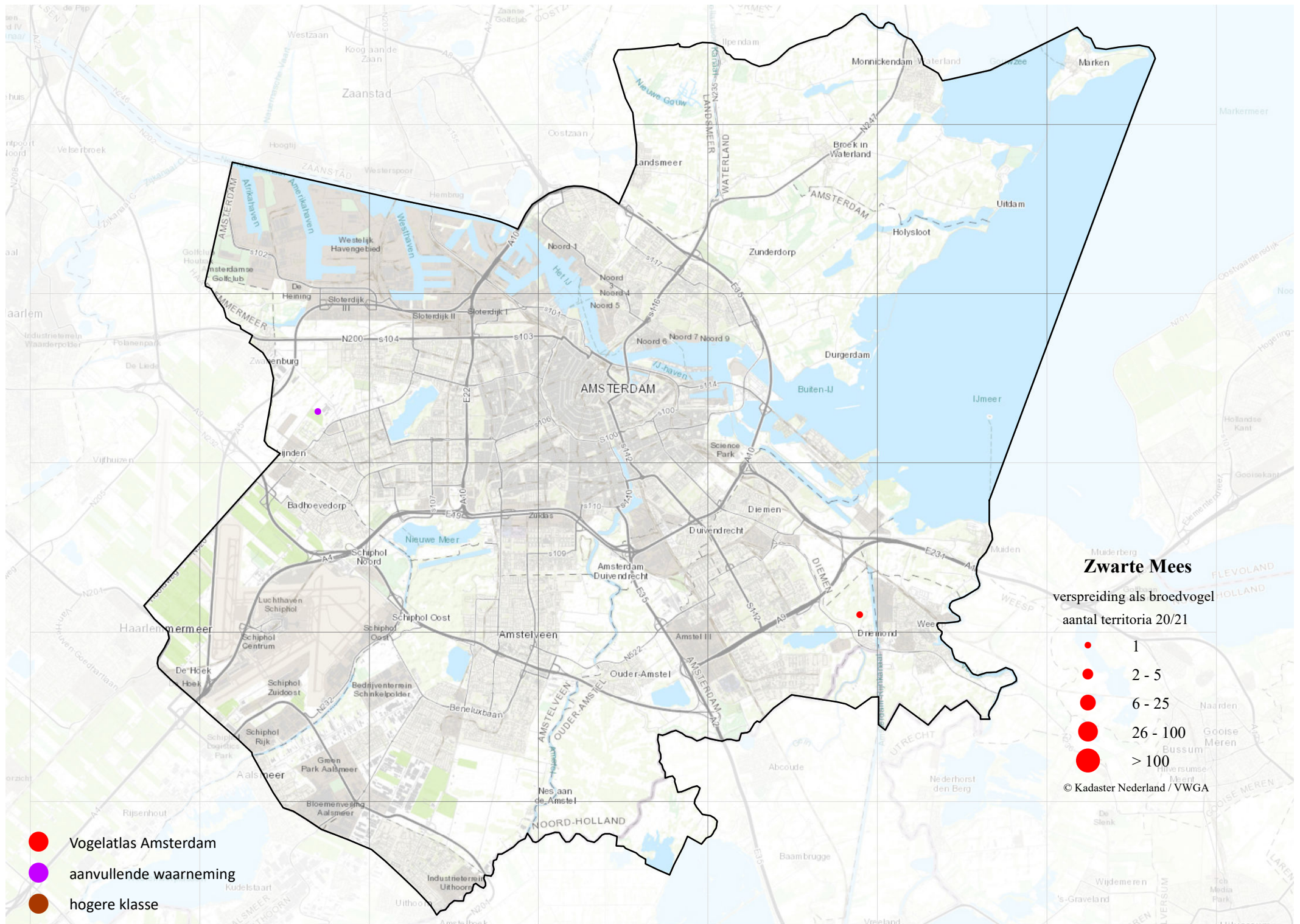


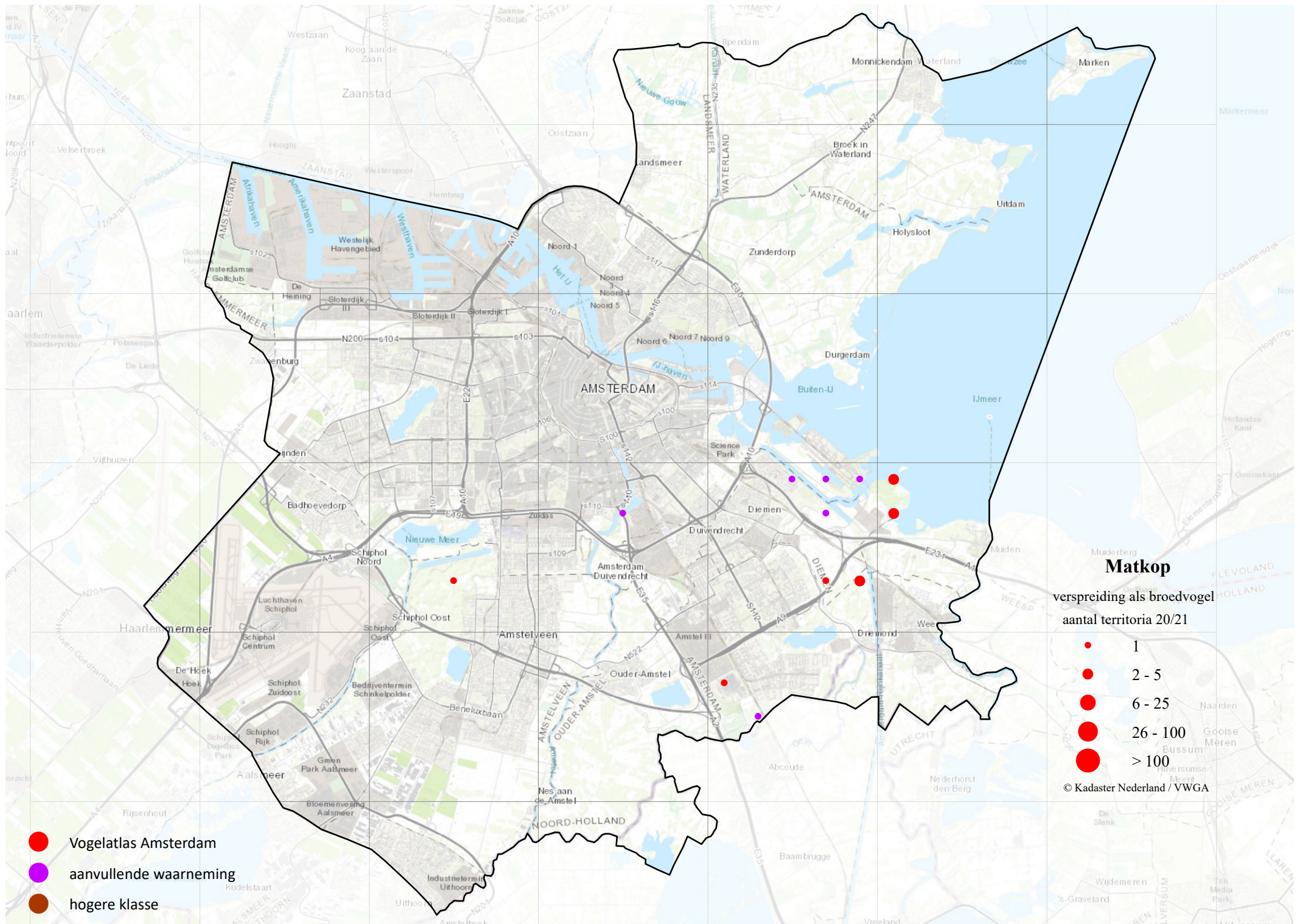
- Vogelatlas Amsterdam
- aanvullende waarneming
- hogere klasse

Zwarte Kraai
 verspreiding als broedvogel
 aantal territoria 20/21

- 1
- 2 - 5
- 6 - 25
- 26 - 100
- > 100

© Kadaster Nederland / VWGA



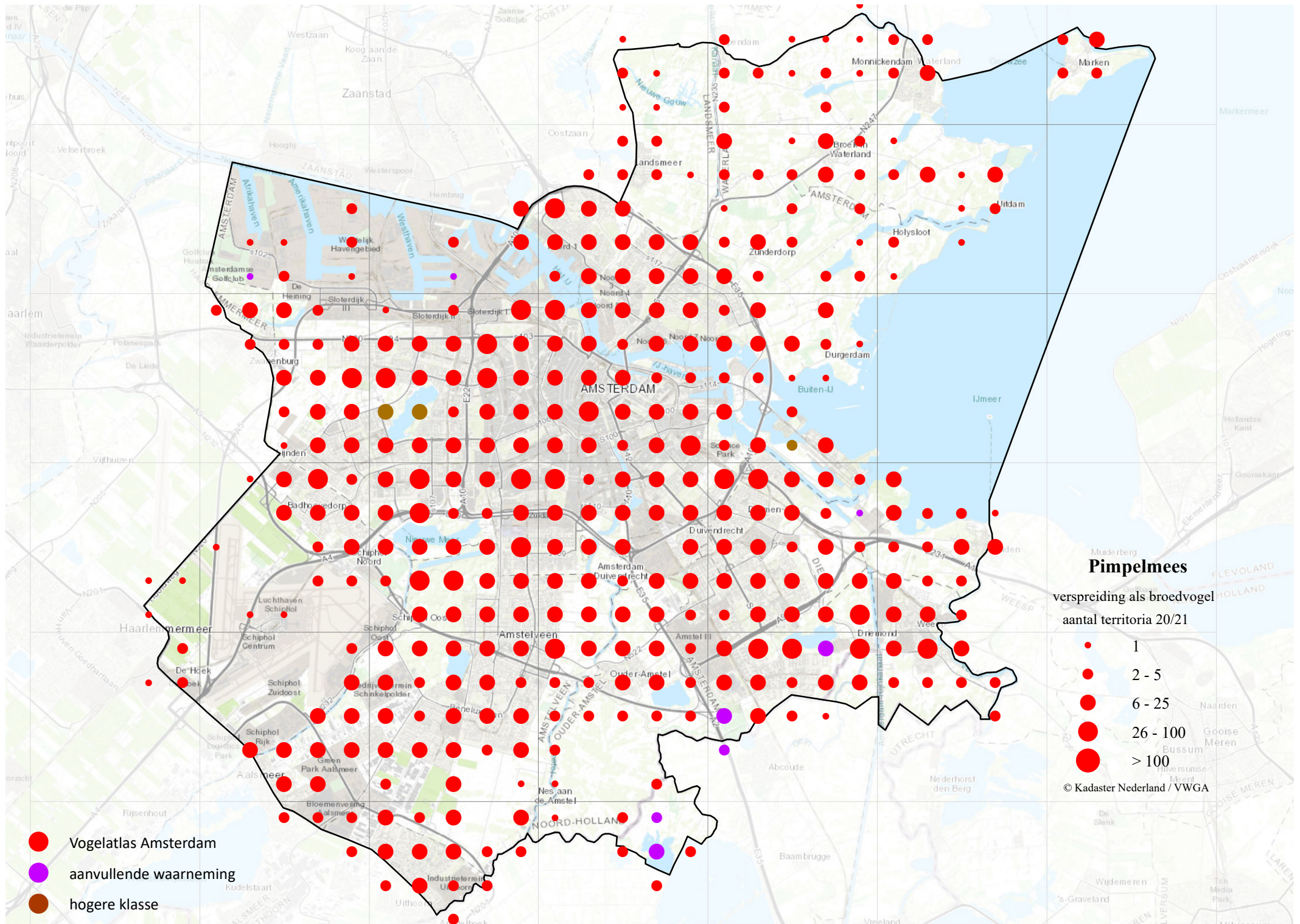


- Vogelatlas Amsterdam
- aanvullende waarneming
- hogere klasse

Matkop
 verspreiding als broedvogel
 aantal territoria 20/21

- 1
- 2 - 5
- 6 - 25
- 26 - 100
- > 100

© Kadaster Nederland / VWGA



Pimpelmees

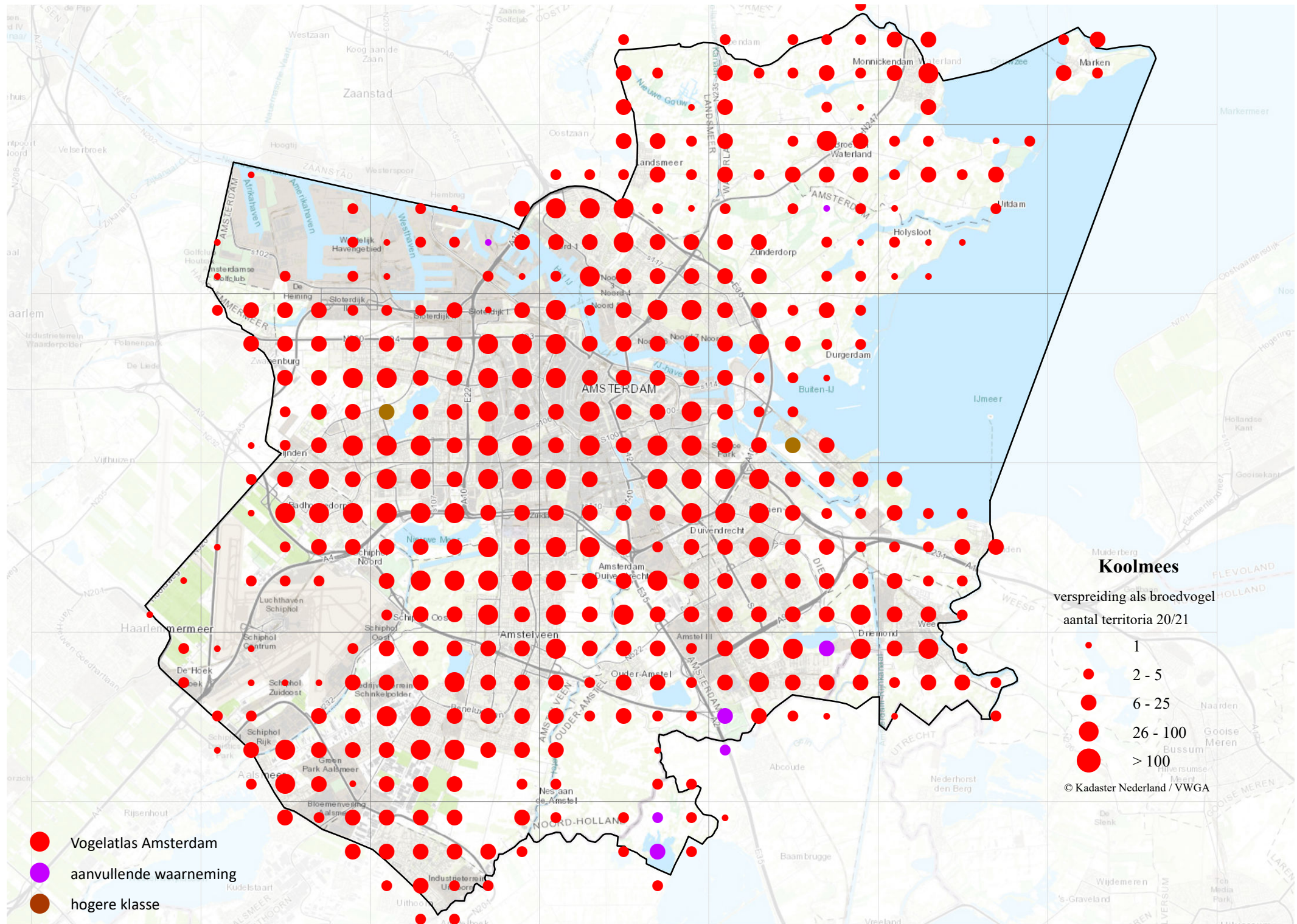
verspreiding als broedvogel

aantal territoria 20/21

- 1
- 2 - 5
- 6 - 25
- 26 - 100
- > 100

© Kadaster Nederland / VWGA

- Vogelatlas Amsterdam
- aanvullende waarneming
- hogere klasse

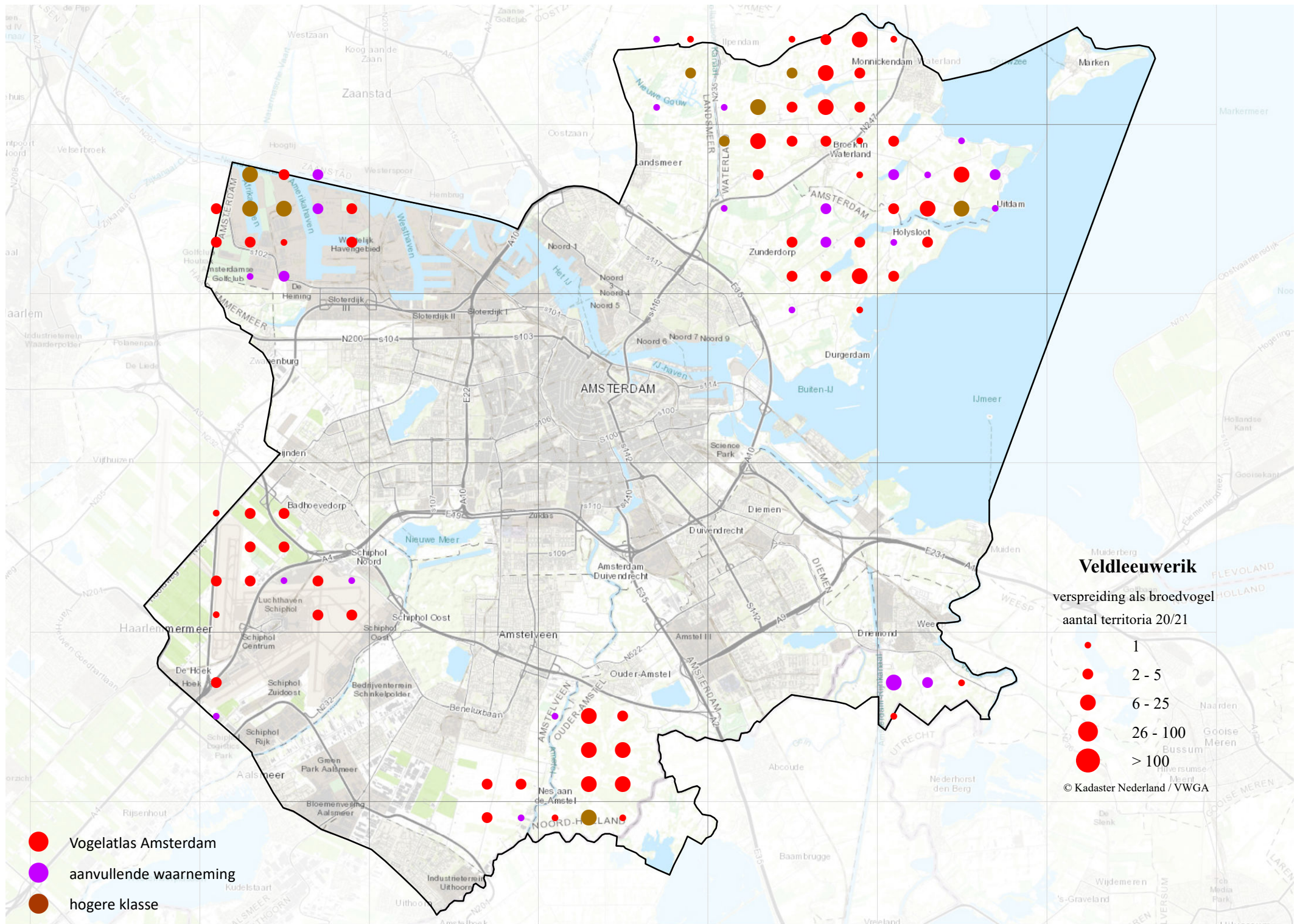


- Vogelatlas Amsterdam
- aanvullende waarneming
- hogere klasse

Koolmees
 verspreiding als broedvogel
 aantal territoria 20/21

- 1
- 2 - 5
- 6 - 25
- 26 - 100
- > 100

© Kadaster Nederland / VWGA

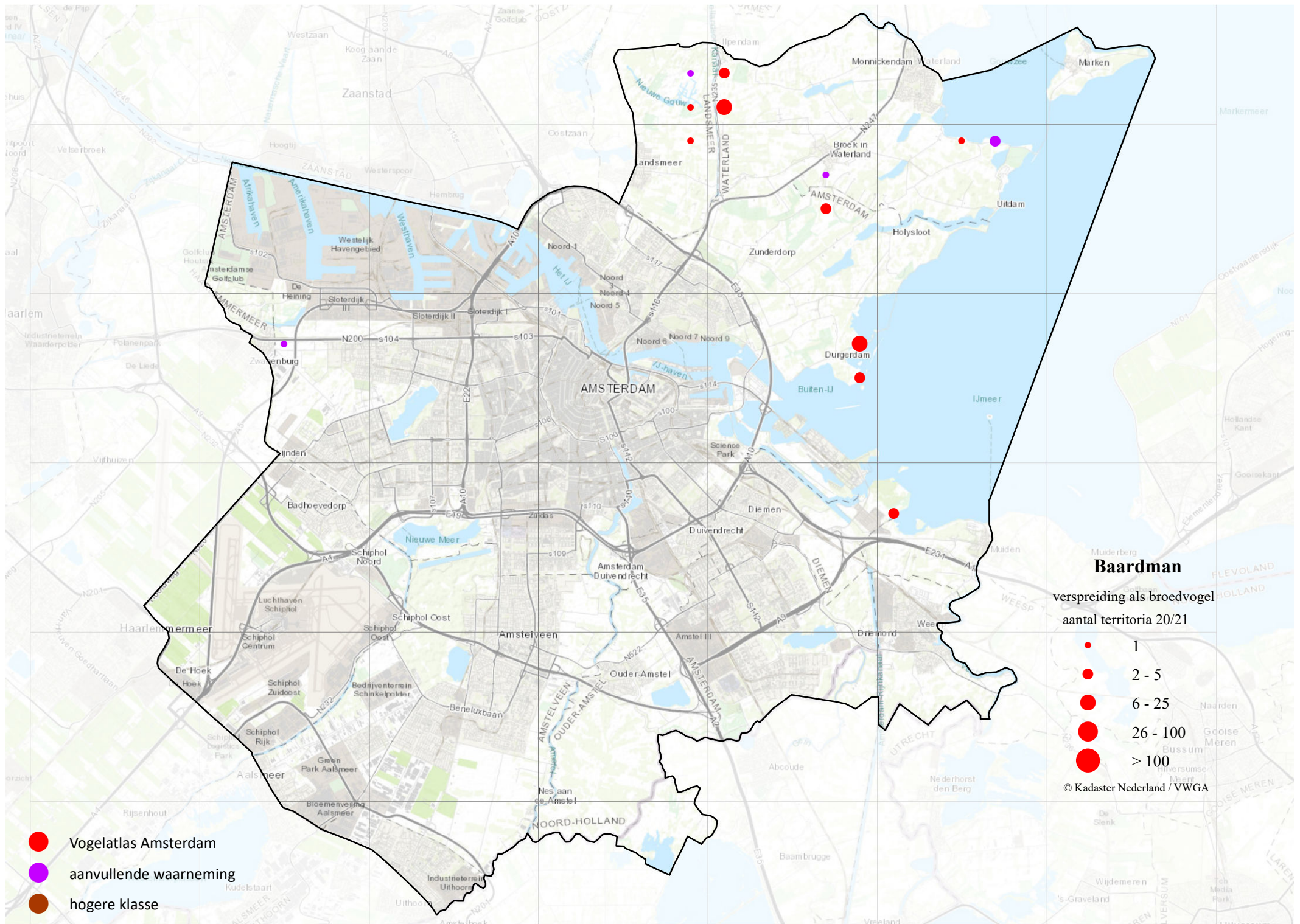


- Vogelatlas Amsterdam
- aanvullende waarneming
- hogere klasse

Veldleeuwerik
 verspreiding als broedvogel
 aantal territoria 20/21

- 1
- 2 - 5
- 6 - 25
- 26 - 100
- > 100

© Kadaster Nederland / VWGA

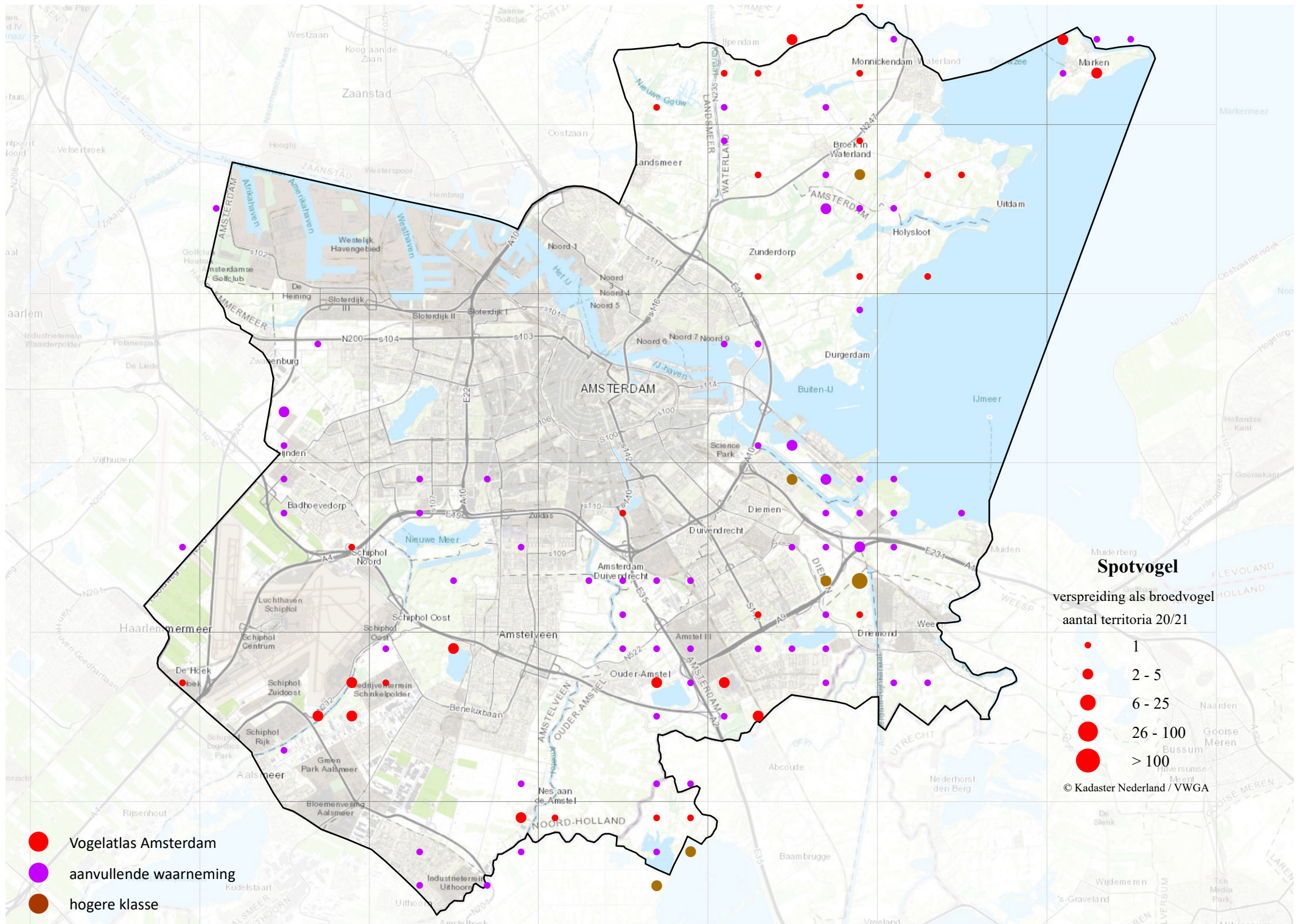


- Vogelatlas Amsterdam
- aanvullende waarneming
- hogere klasse

Baardman
 verspreiding als broedvogel
 aantal territoria 20/21

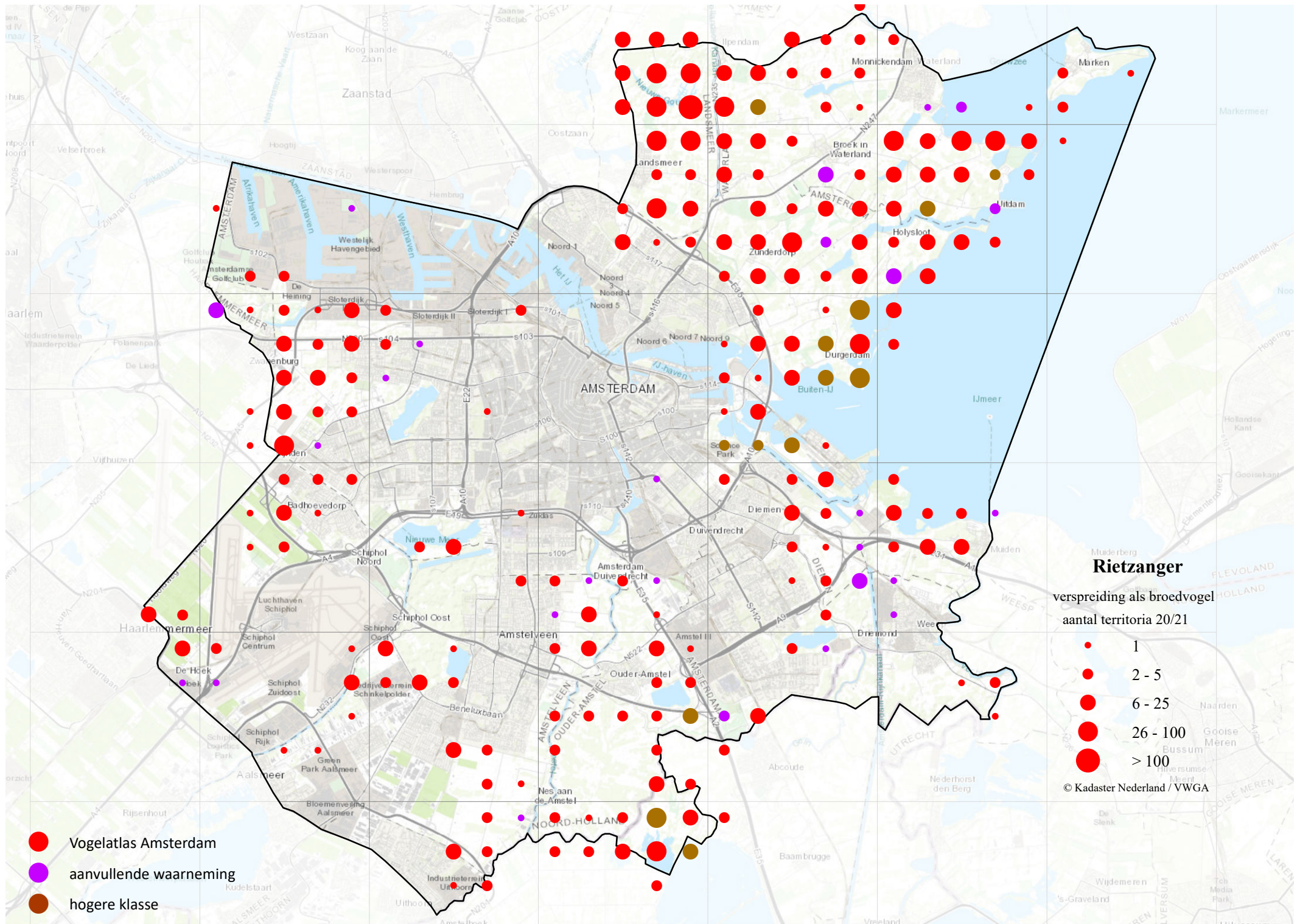
- 1
- 2 - 5
- 6 - 25
- 26 - 100
- > 100

© Kadaster Nederland / VWGA



- Vogelatlas Amsterdam
- aanvullende waarneming
- hogere klasse

- Spotvogel**
 verspreiding als broedvogel
 aantal territoria 20/21
- 1
 - 2 - 5
 - 6 - 25
 - 26 - 100
 - > 100
- © Kadaster Nederland / VWGA

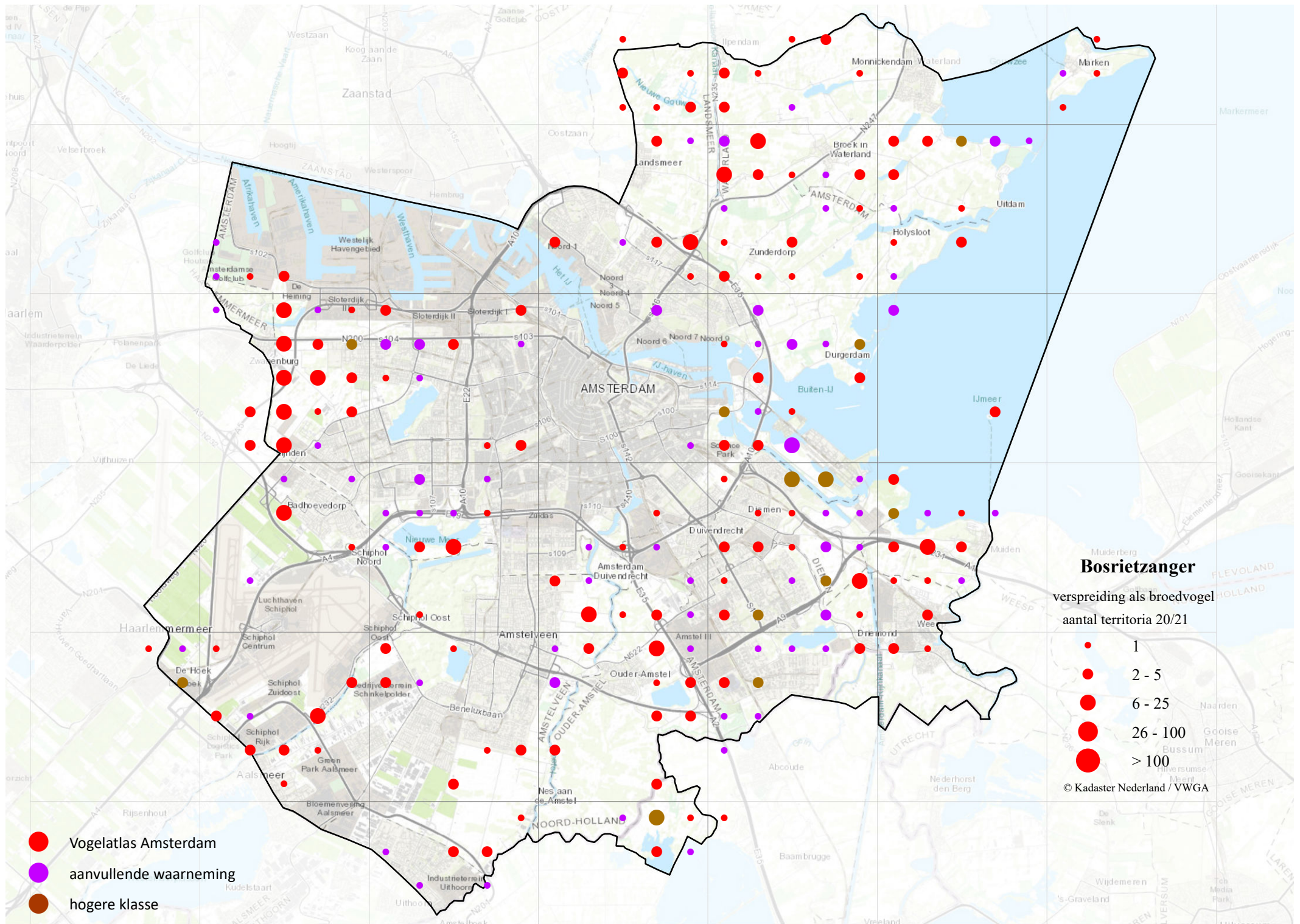


- Vogelatlas Amsterdam
- aanvullende waarneming
- hogere klasse

Rietzanger
 verspreiding als broedvogel
 aantal territoria 20/21

- 1
- 2 - 5
- 6 - 25
- 26 - 100
- > 100

© Kadaster Nederland / VWGA

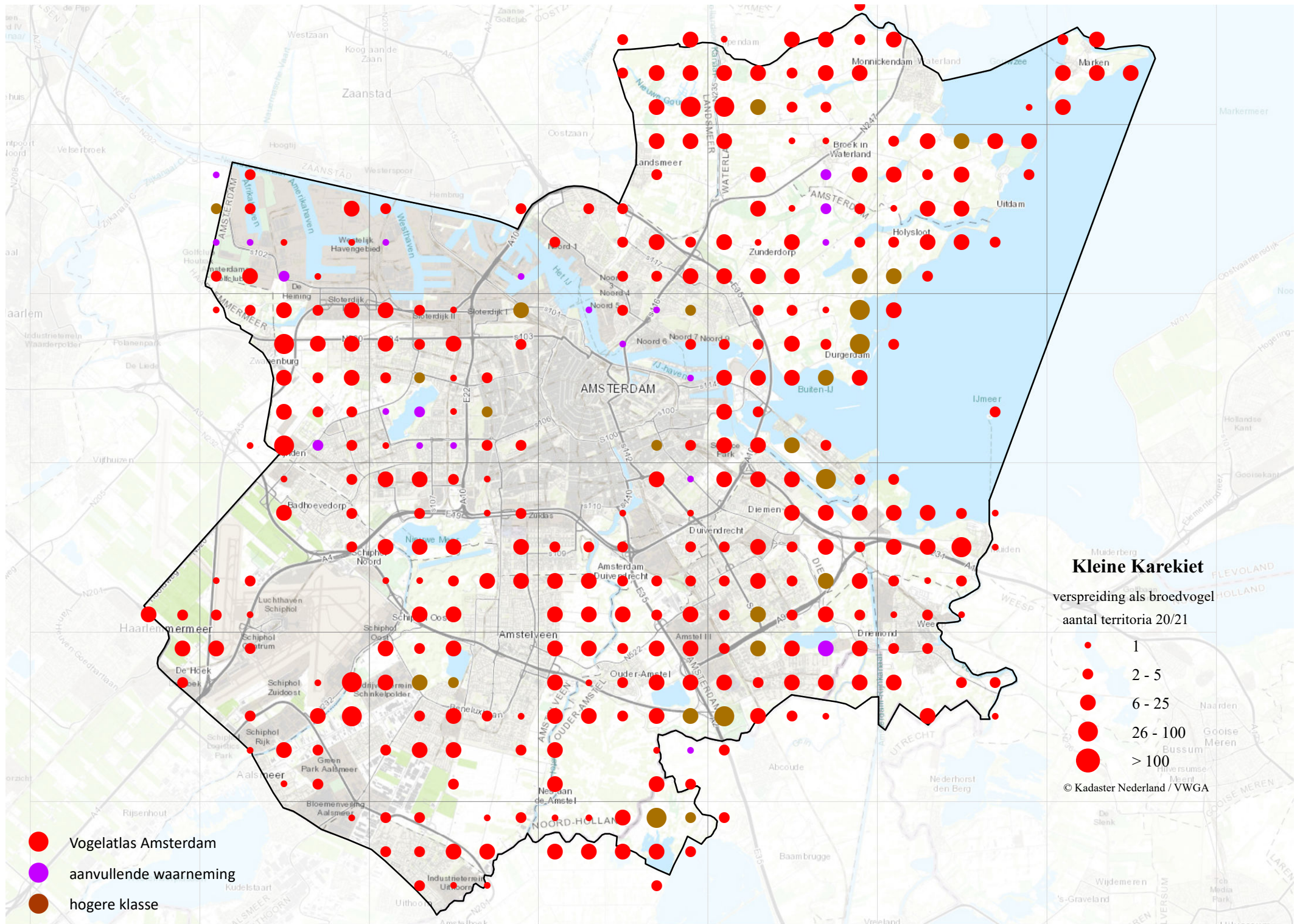


- Vogelatlas Amsterdam
- aanvullende waarneming
- hogere klasse

Bosrietzanger
 verspreiding als broedvogel
 aantal territoria 20/21

- 1
- 2 - 5
- 6 - 25
- 26 - 100
- > 100

© Kadaster Nederland / VWGA

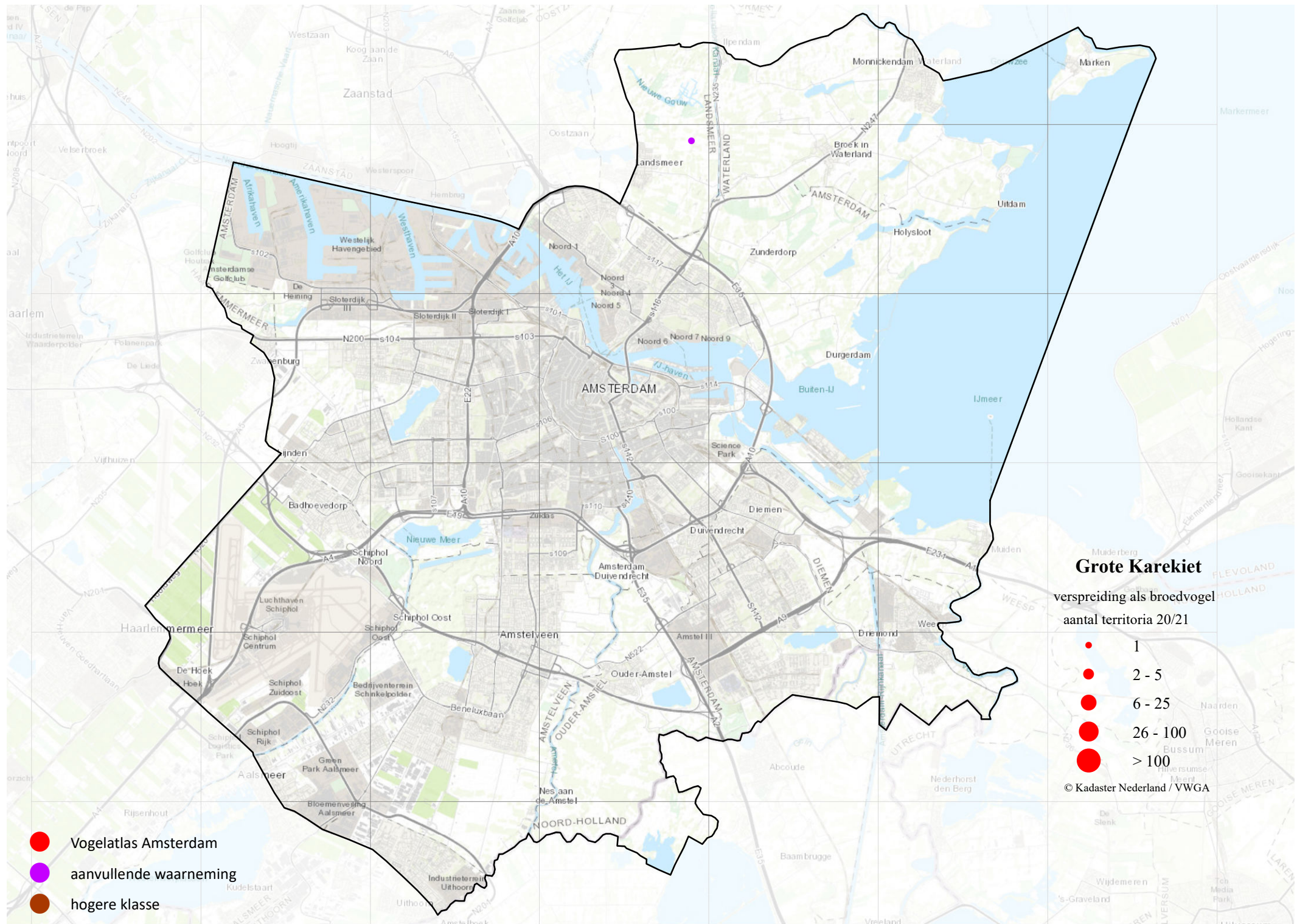


- Vogelatlas Amsterdam
- aanvullende waarneming
- hogere klasse

Kleine Karekiet
 verspreiding als broedvogel
 aantal territoria 20/21

- 1
- 2 - 5
- 6 - 25
- 26 - 100
- > 100

© Kadaster Nederland / VWGA

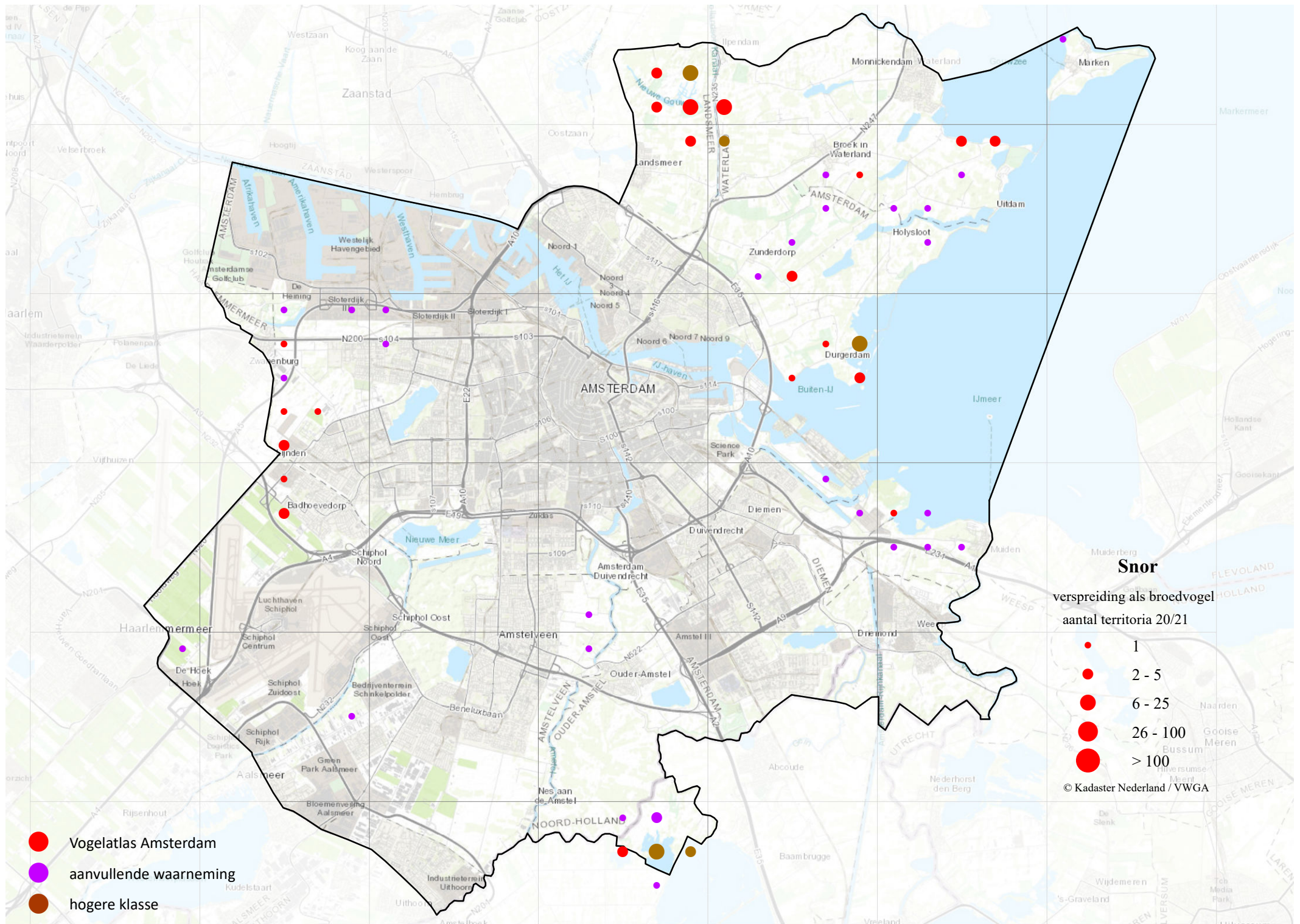


- Vogelatlas Amsterdam
- aanvullende waarneming
- hogere klasse

Grote Karekiet
 verspreiding als broedvogel
 aantal territoria 20/21

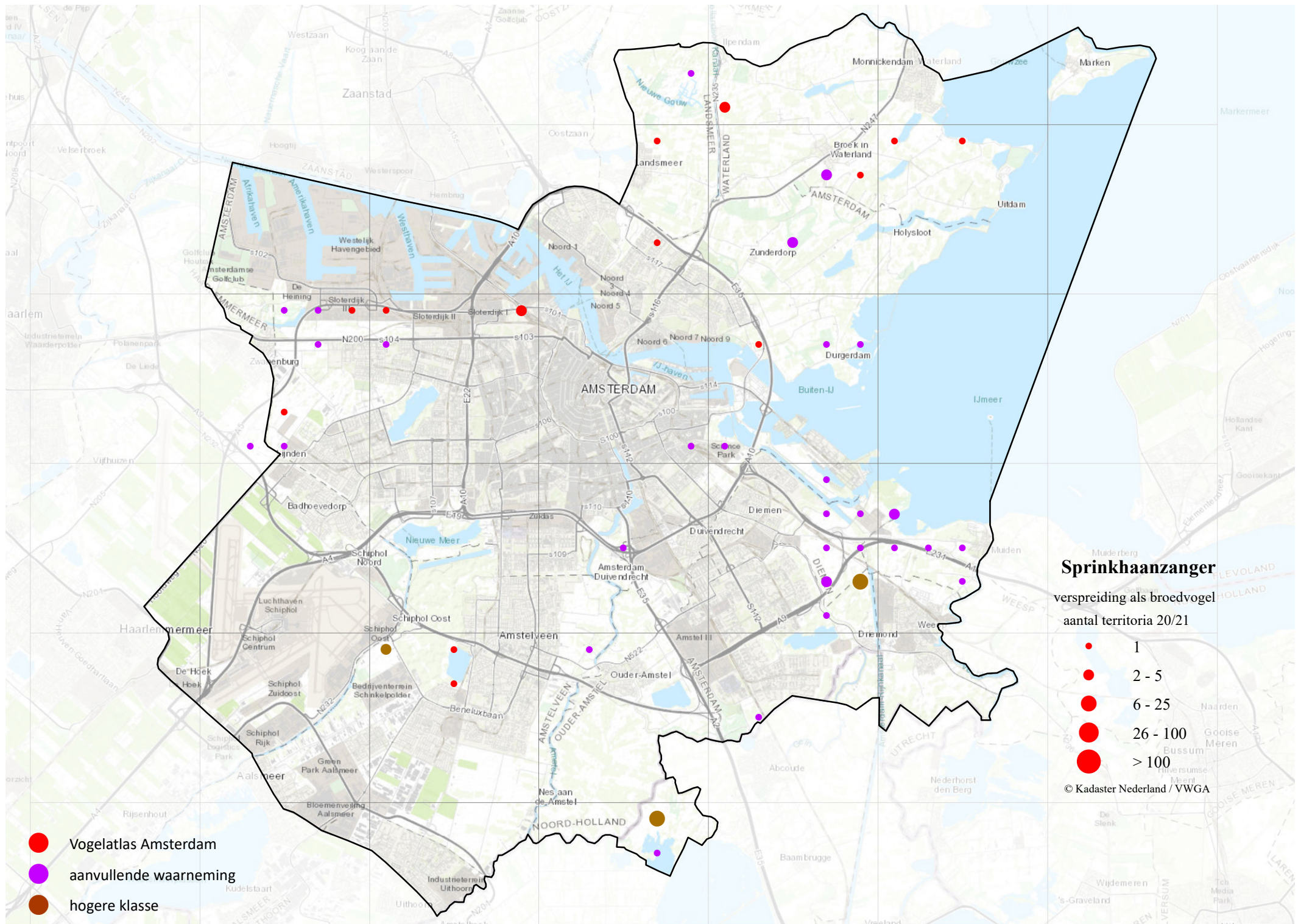
- 1
- 2 - 5
- 6 - 25
- 26 - 100
- > 100

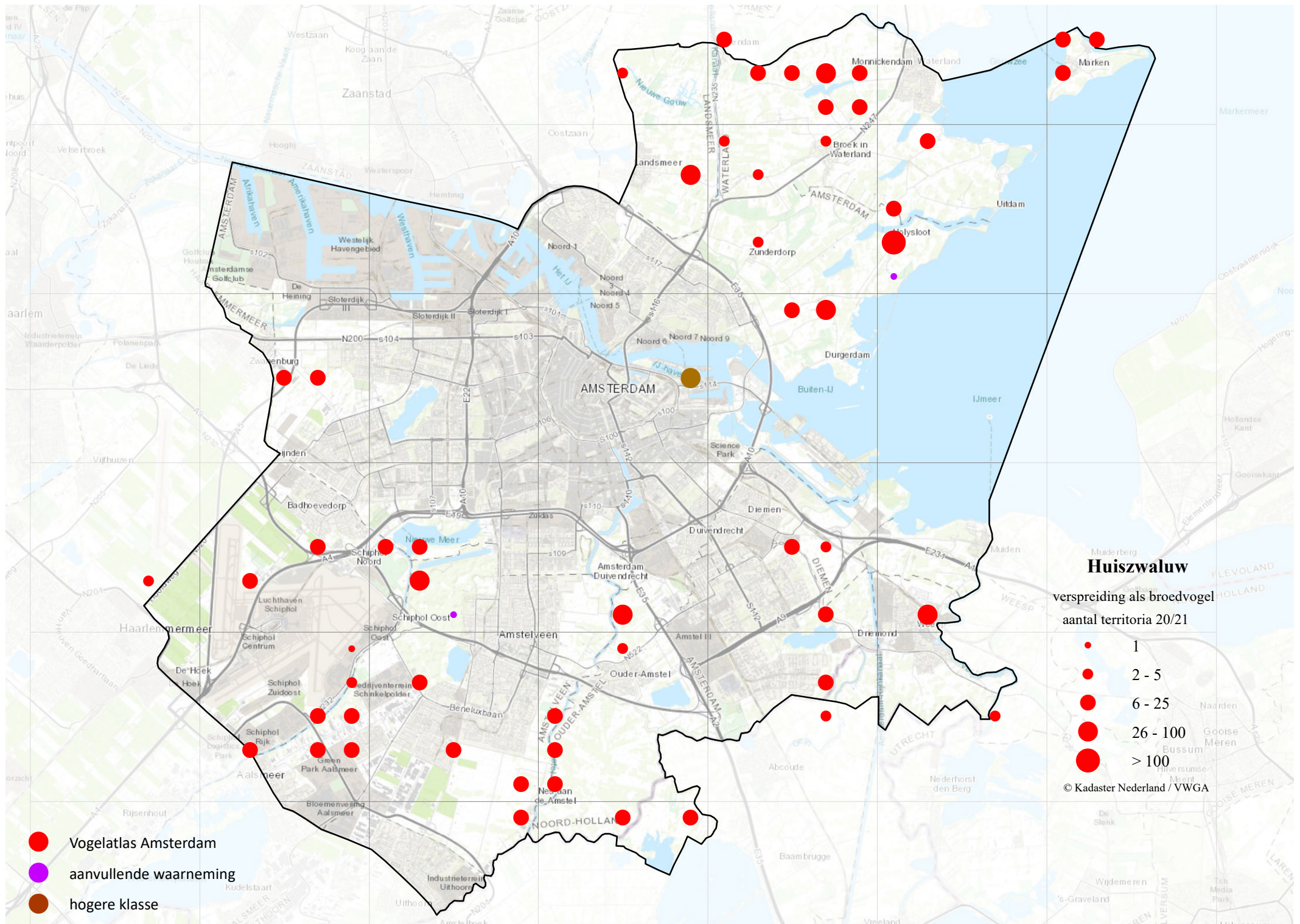
© Kadaster Nederland / VWGA



- Vogelatlas Amsterdam
- aanvullende waarneming
- hogere klasse

- Snor**
 verspreiding als broedvogel
 aantal territoria 20/21
- 1
 - 2 - 5
 - 6 - 25
 - 26 - 100
 - > 100
- © Kadaster Nederland / VWGA



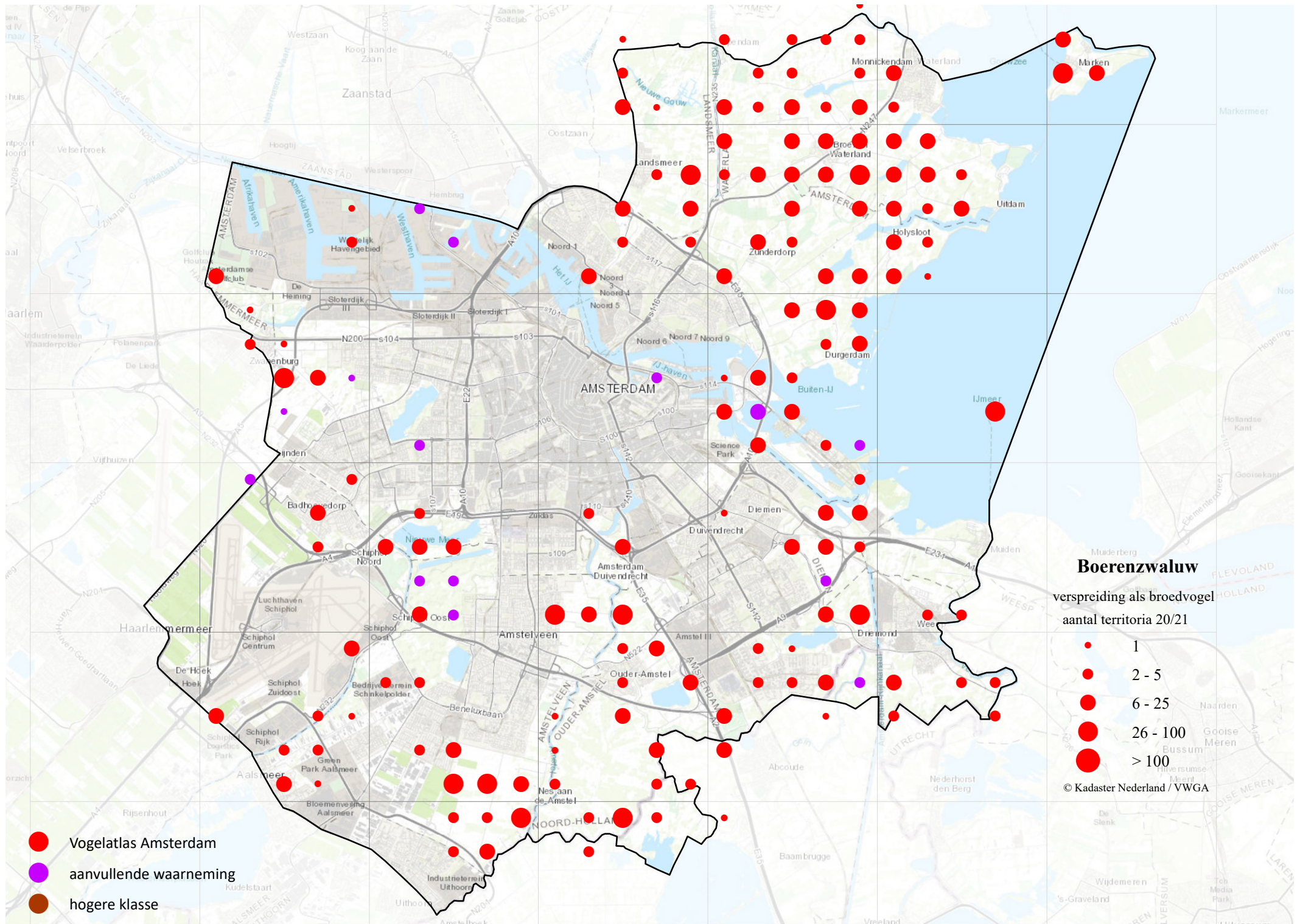


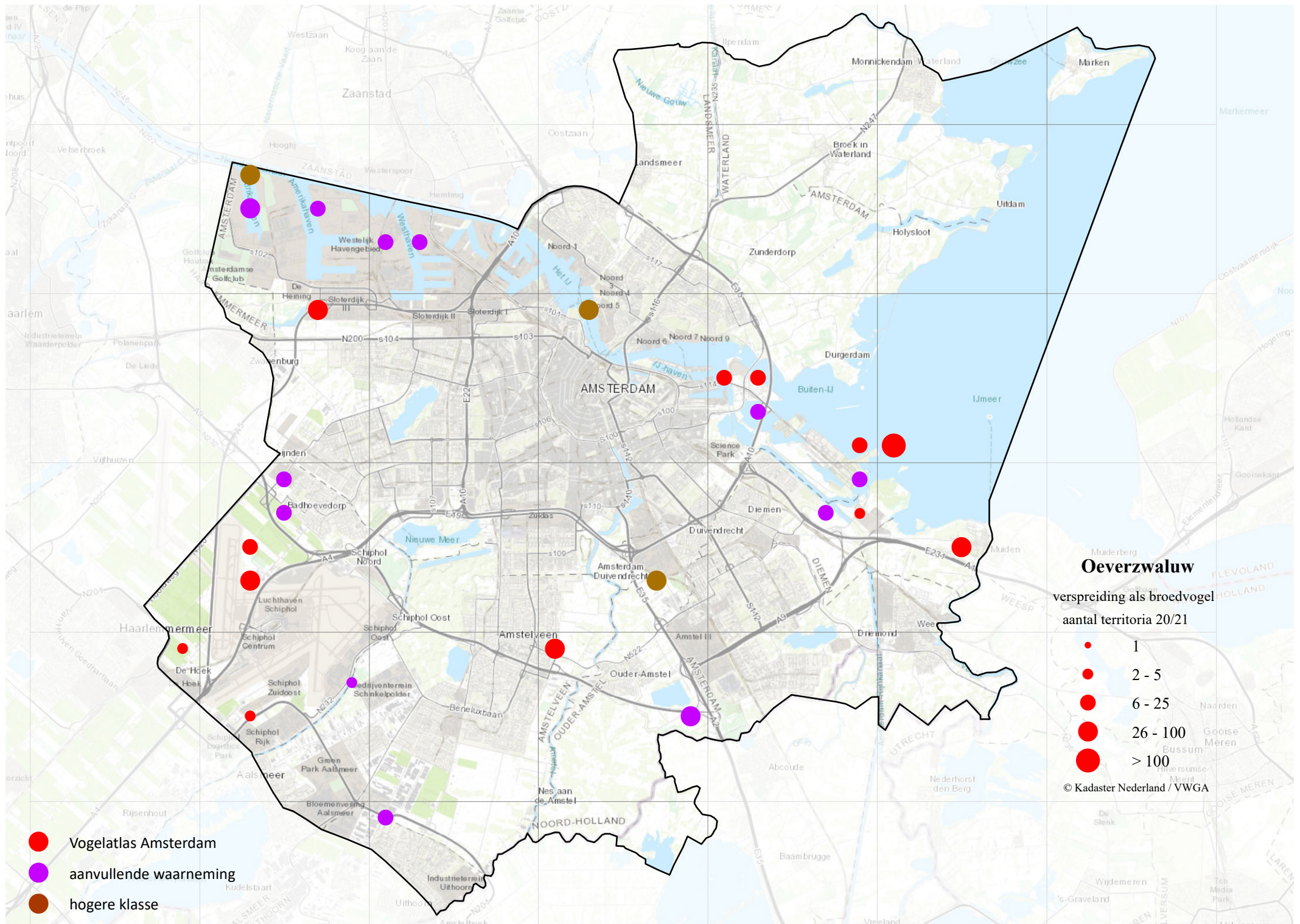
- Vogelatlas Amsterdam
- aanvullende waarneming
- hogere klasse

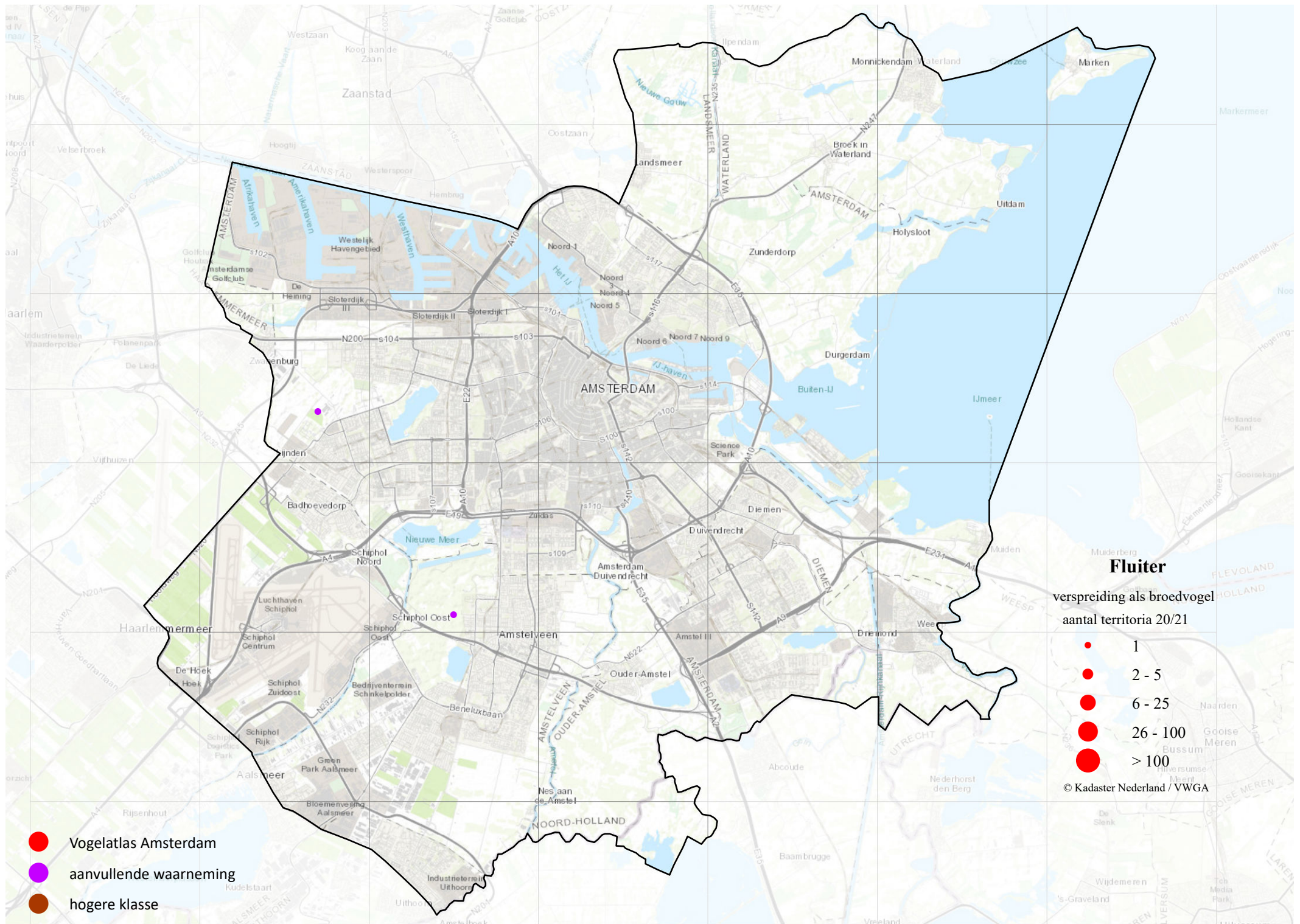
Huiszwaluw
 verspreiding als broedvogel
 aantal territoria 20/21

- 1
- 2 - 5
- 6 - 25
- 26 - 100
- > 100

© Kadaster Nederland / VWGA





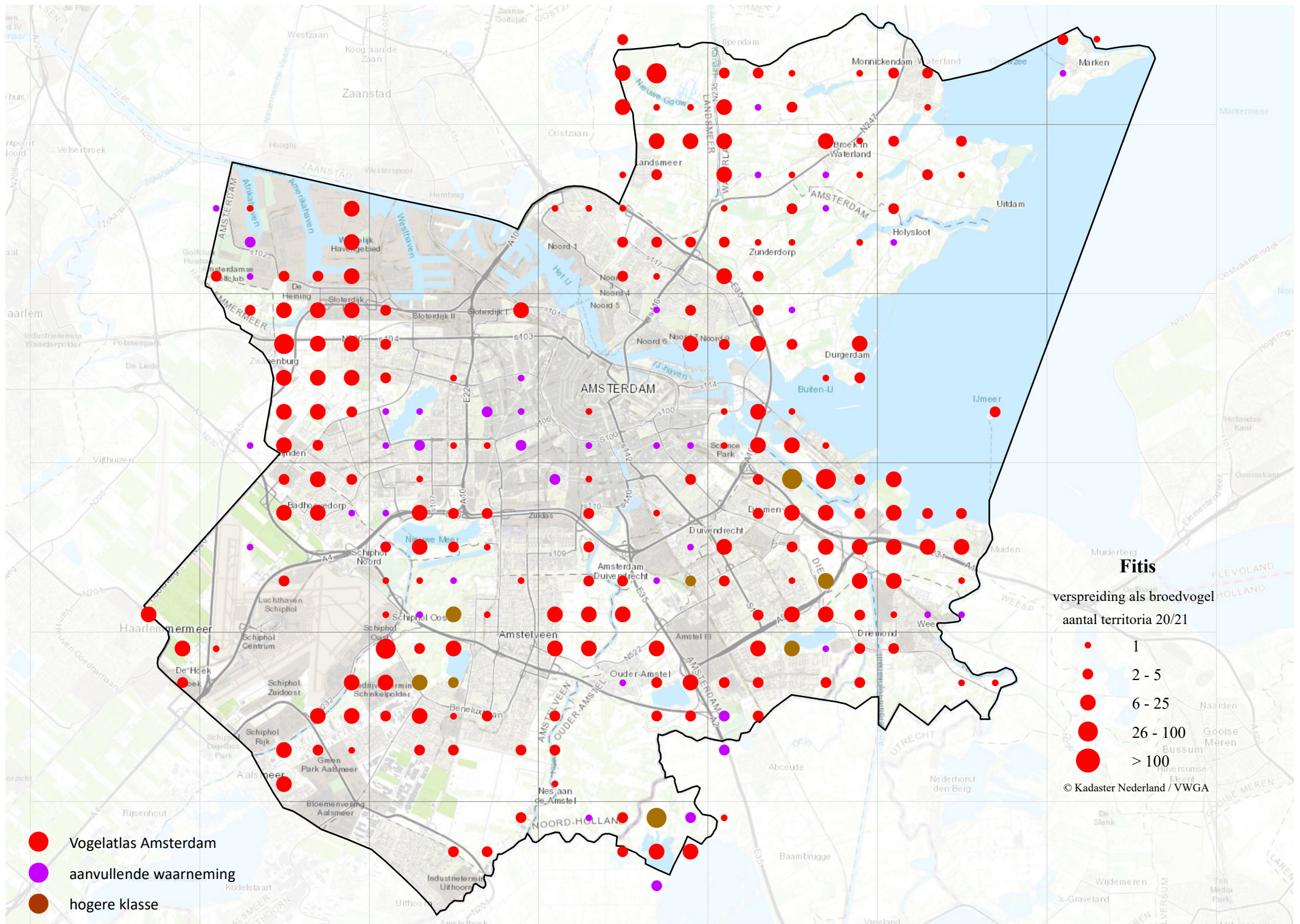


- Vogelatlas Amsterdam
- aanvullende waarneming
- hogere klasse

Fluiter
 verspreiding als broedvogel
 aantal territoria 20/21

- 1
- 2 - 5
- 6 - 25
- 26 - 100
- > 100

© Kadaster Nederland / VWGA



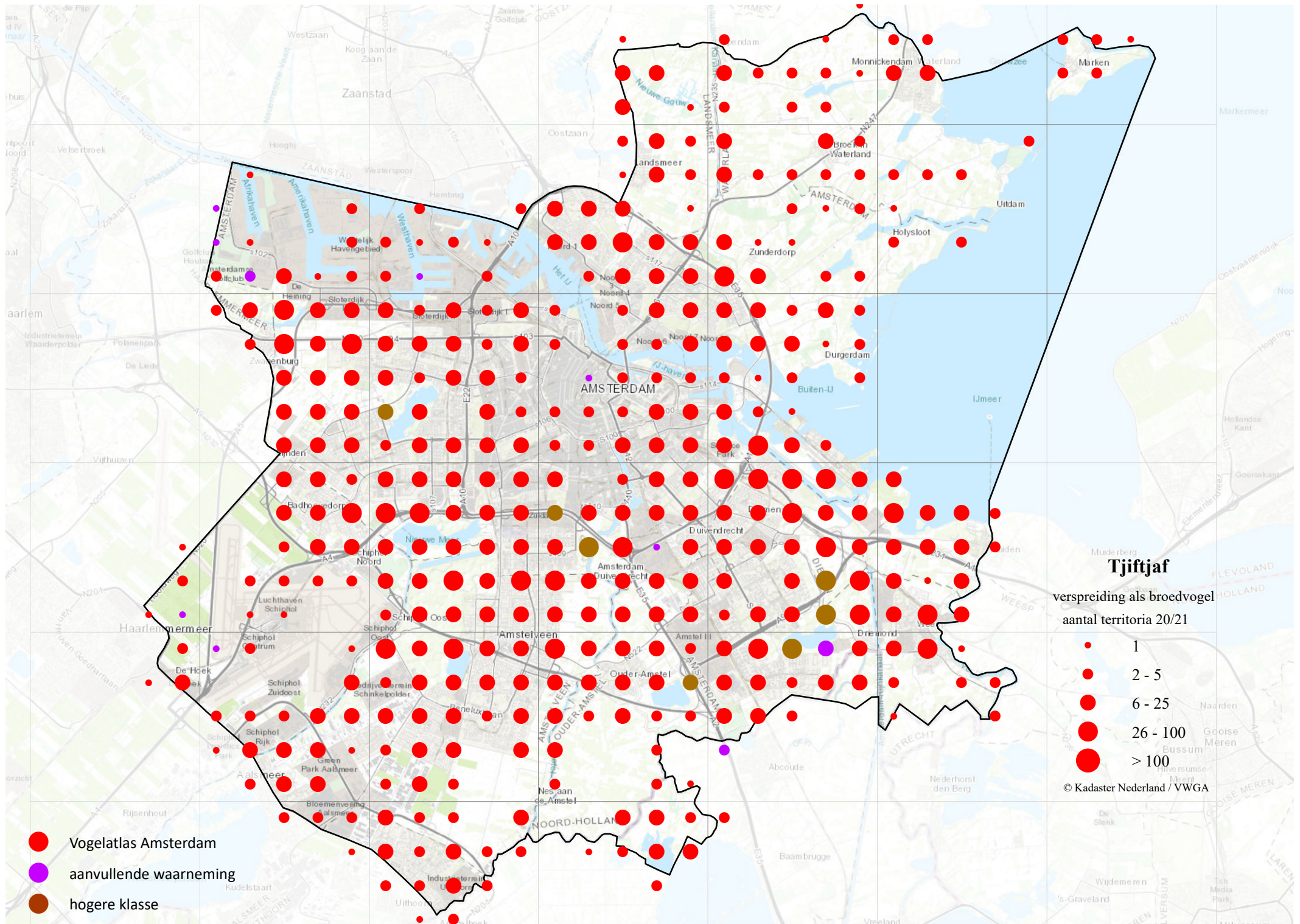
Fitis

verspreiding als broedvogel
aantal territoria 20/21

- 1
- 2 - 5
- 6 - 25
- 26 - 100
- > 100

© Kadaster Nederland / VWGA

- Vogelatlas Amsterdam
- aanvullende waarneming
- hogere klasse

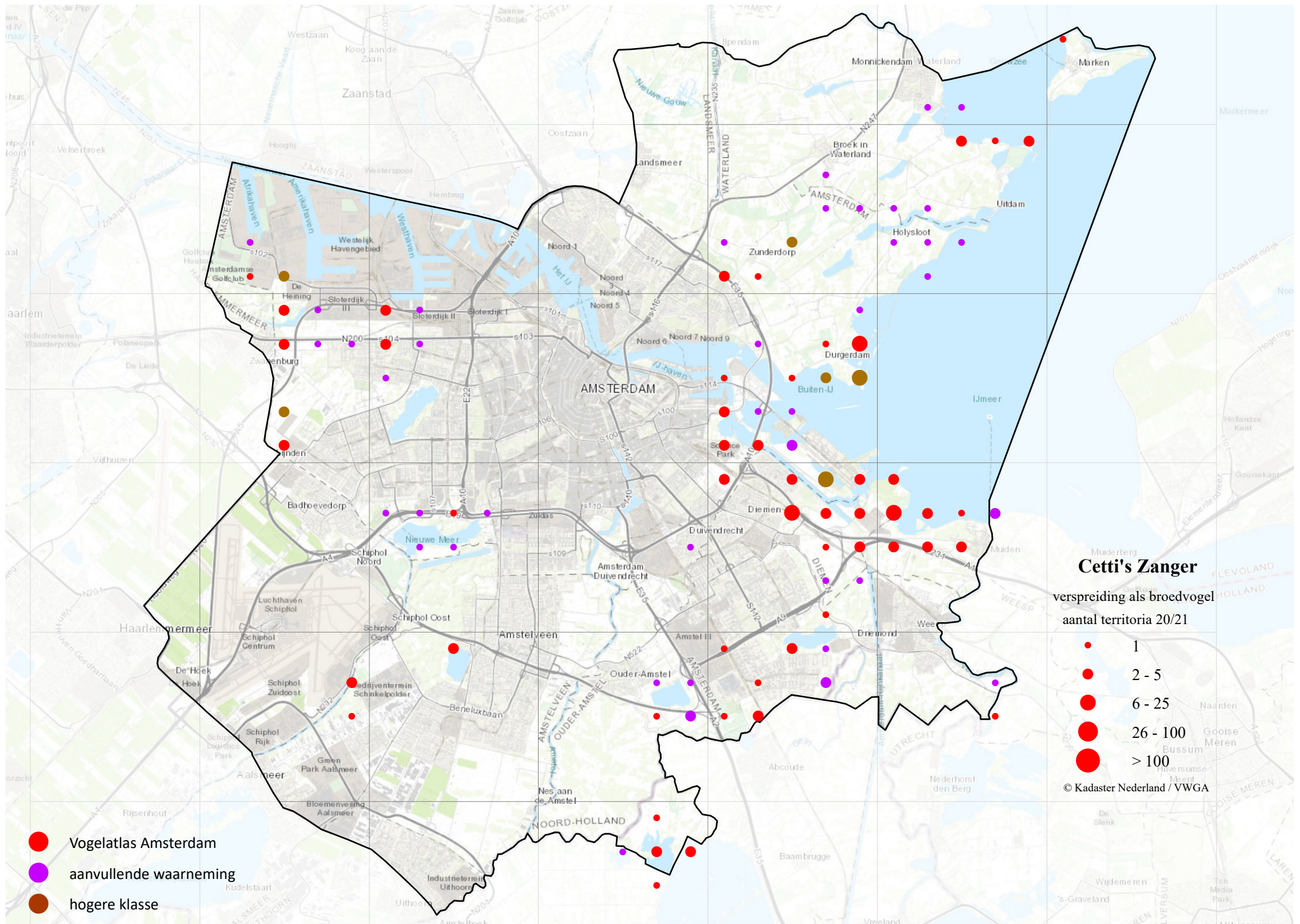


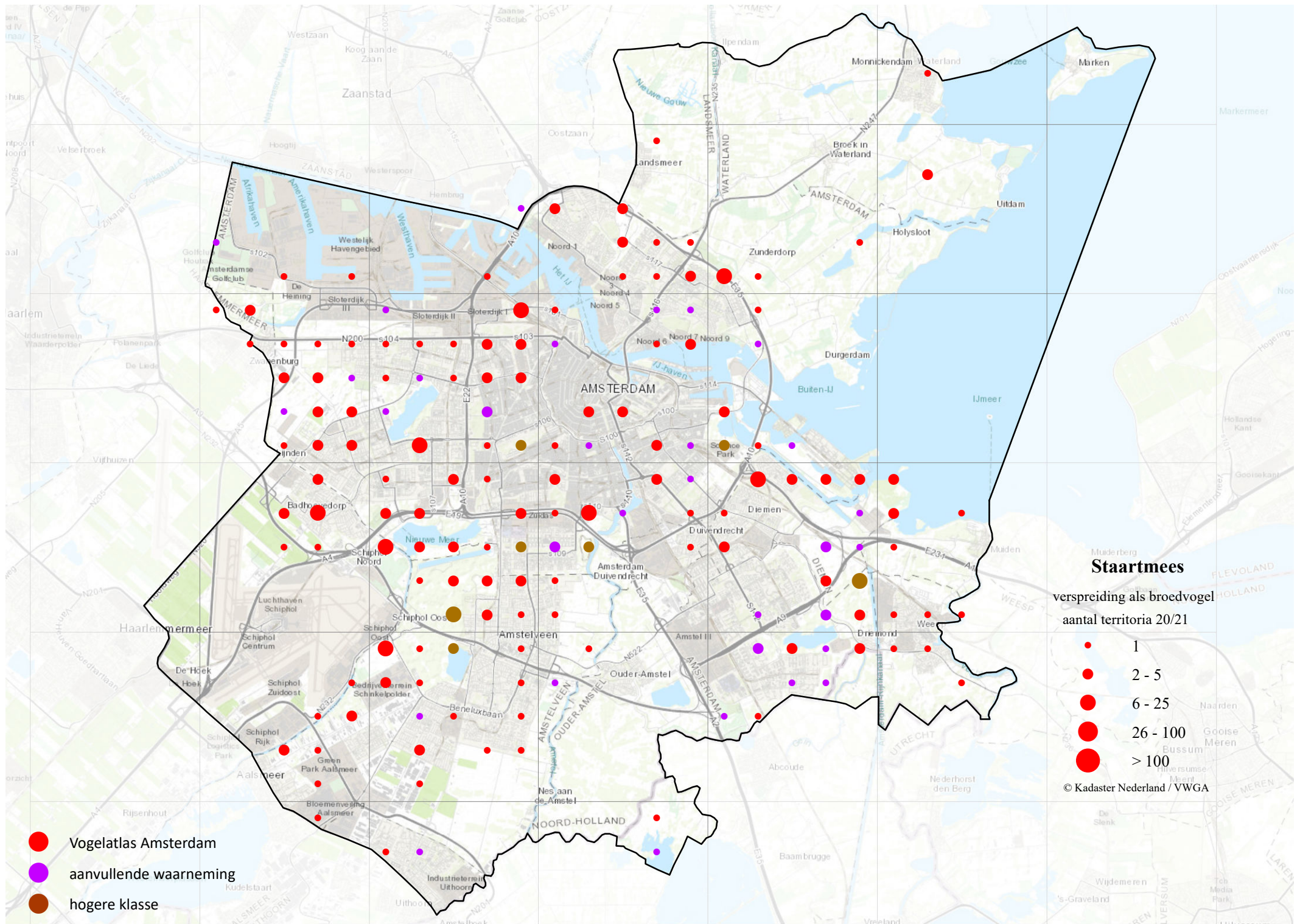
- Vogelatlas Amsterdam
- aanvullende waarneming
- hogere klasse

Tjiftjaf
 verspreiding als broedvogel
 aantal territoria 20/21

- 1
- 2 - 5
- 6 - 25
- 26 - 100
- > 100

© Kadaster Nederland / VWGA



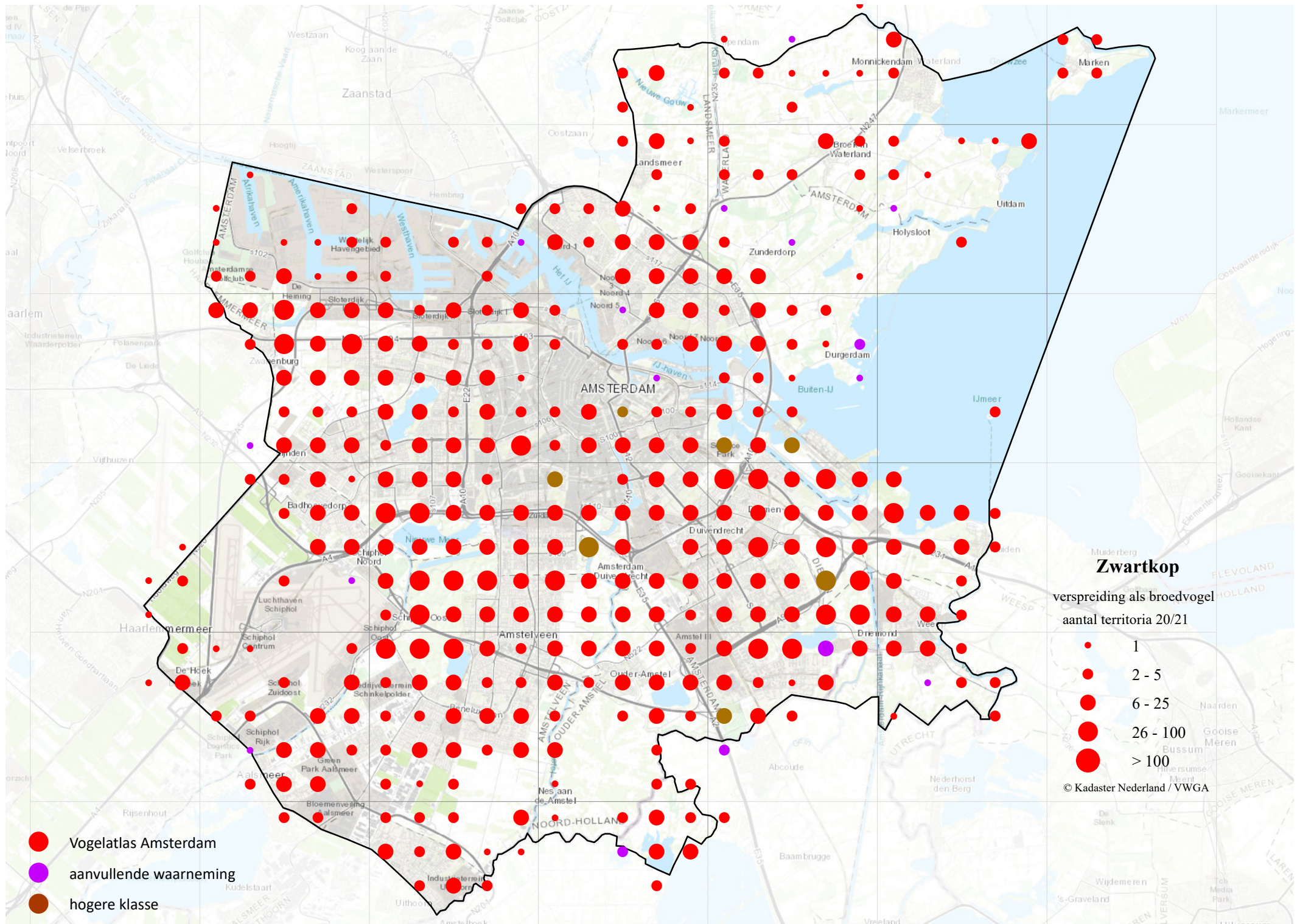


- Vogelatlas Amsterdam
- aanvullende waarneming
- hogere klasse

Stार्टmees
 verspreiding als broedvogel
 aantal territoria 20/21

- 1
- 2 - 5
- 6 - 25
- 26 - 100
- > 100

© Kadaster Nederland / VWGA



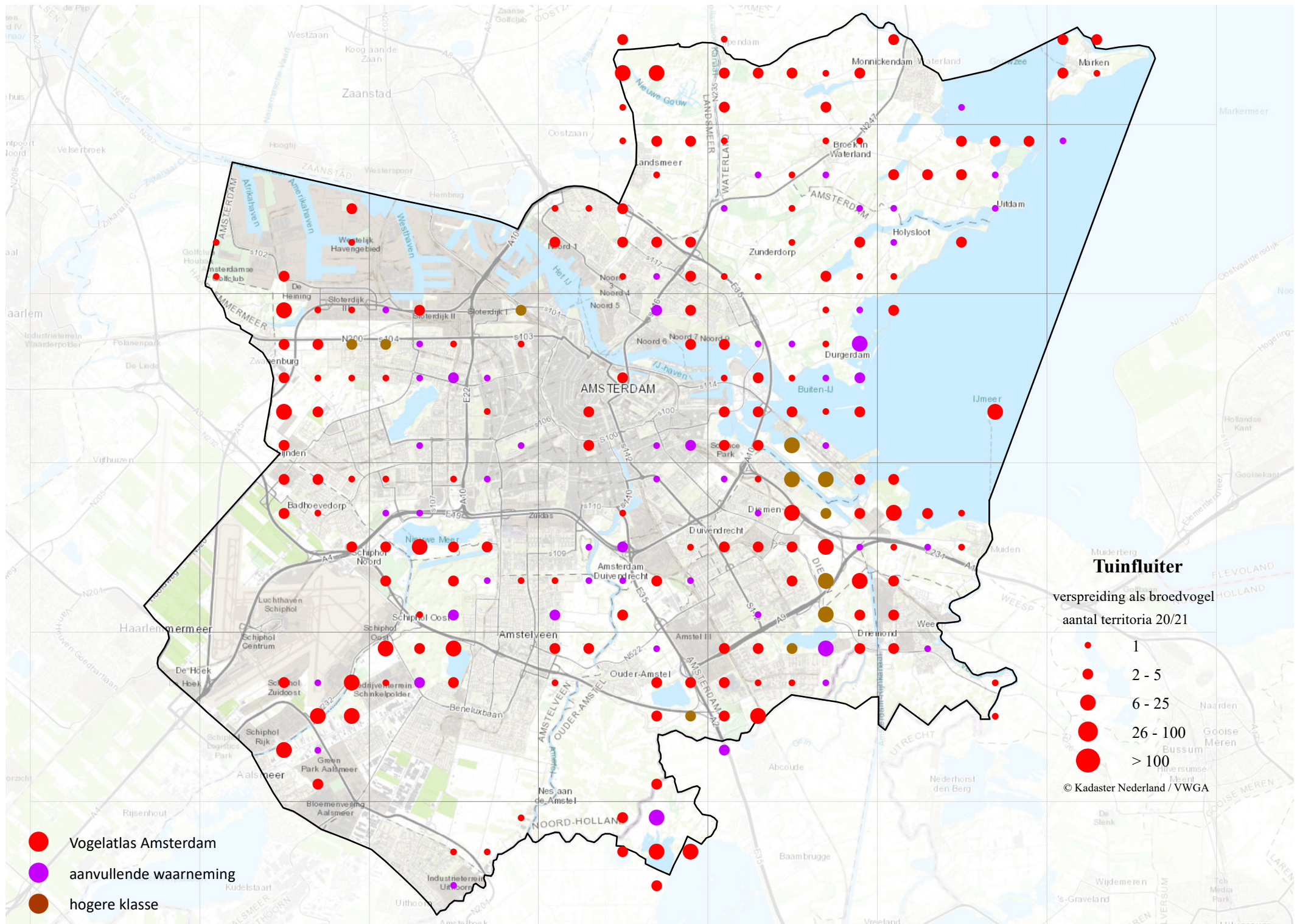
Zwartkop

verspreiding als broedvogel
aantal territoria 20/21

- 1
- 2 - 5
- 6 - 25
- 26 - 100
- > 100

© Kadaster Nederland / VWGA

- Vogelatlas Amsterdam
- aanvullende waarneming
- hogere klasse



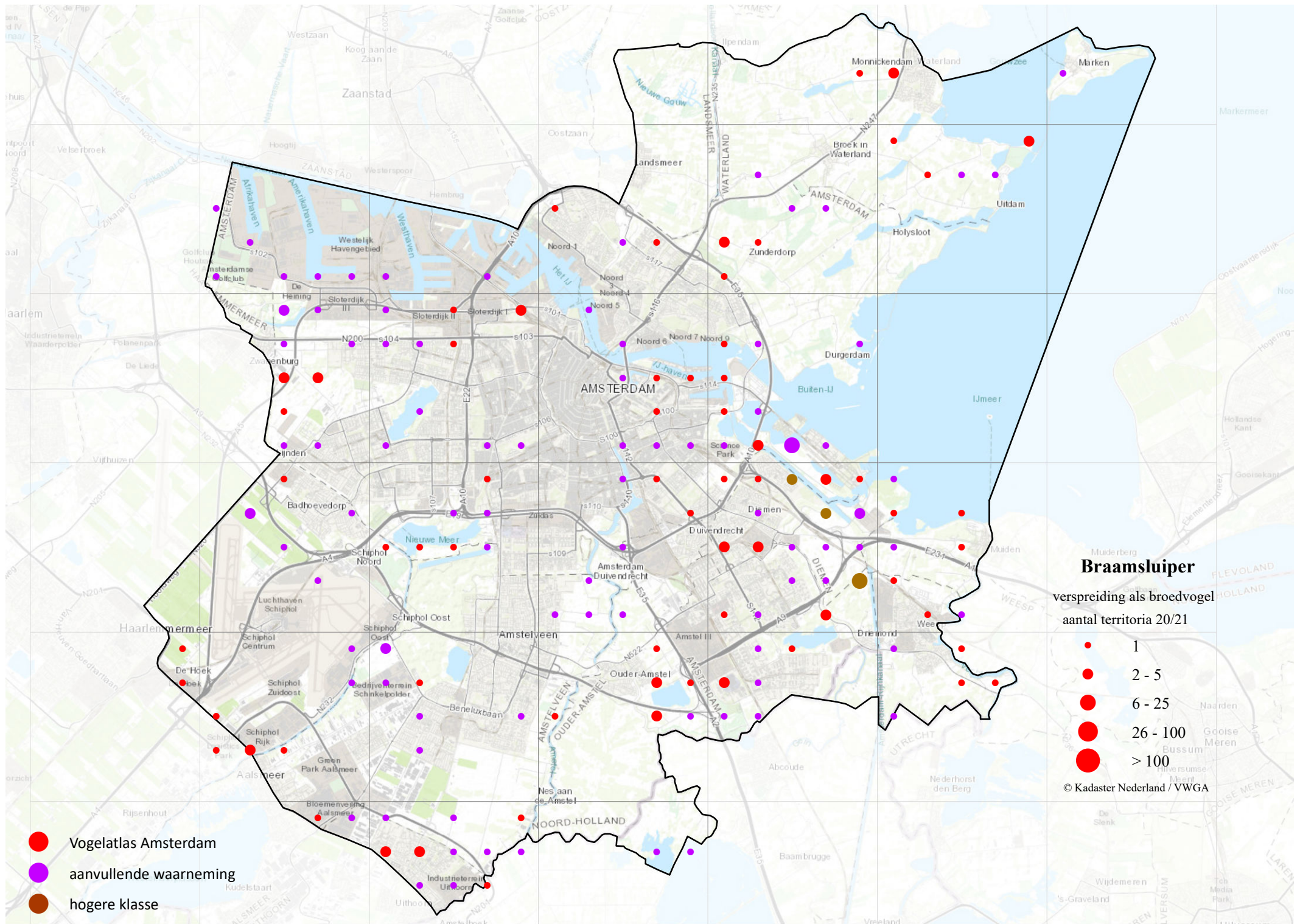
Tuinfluiters

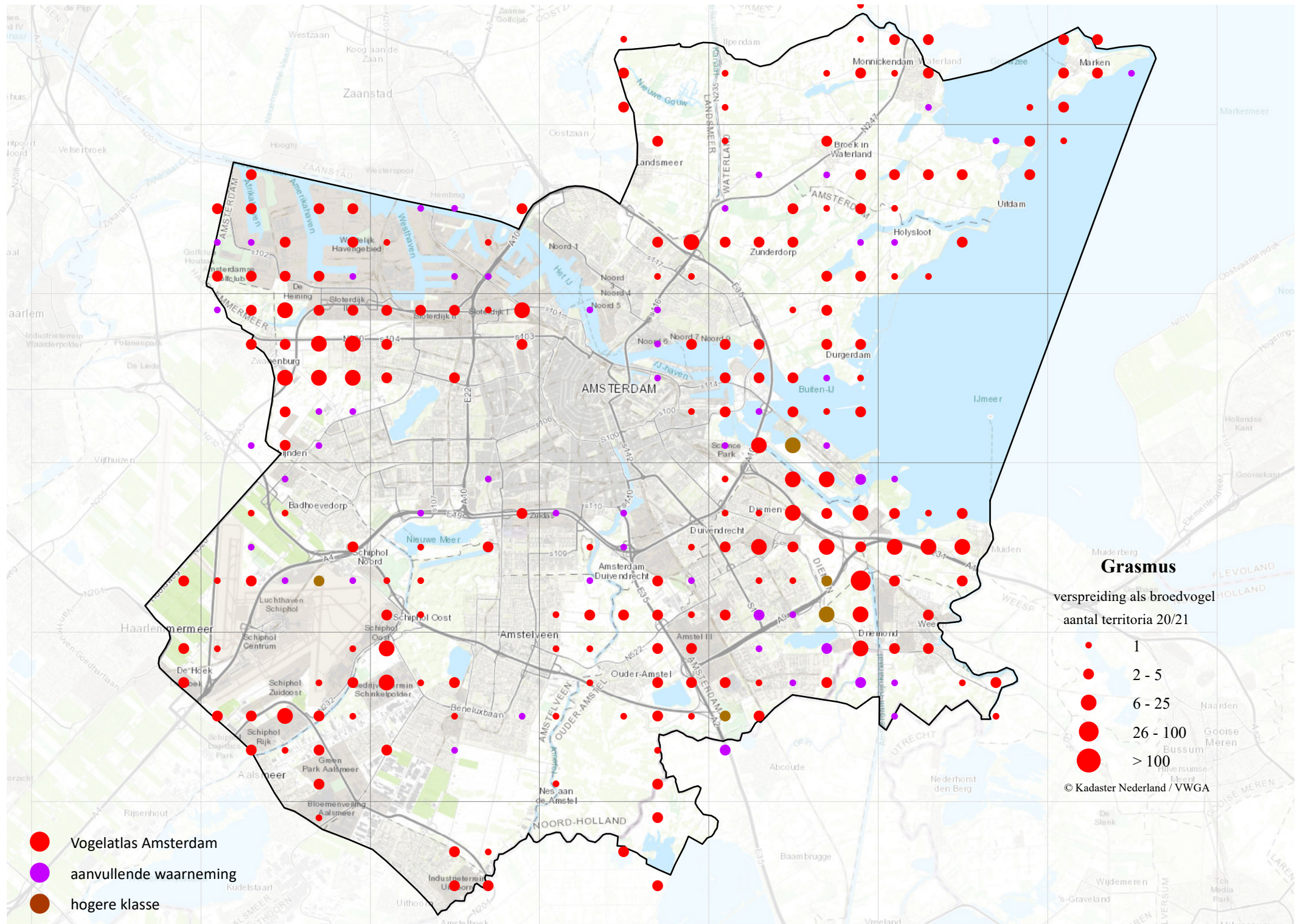
verspreiding als broedvogel
aantal territoria 20/21

- 1
- 2 - 5
- 6 - 25
- 26 - 100
- > 100

© Kadaster Nederland / VWGA

- Vogelatlas Amsterdam
- aanvullende waarneming
- hogere klasse





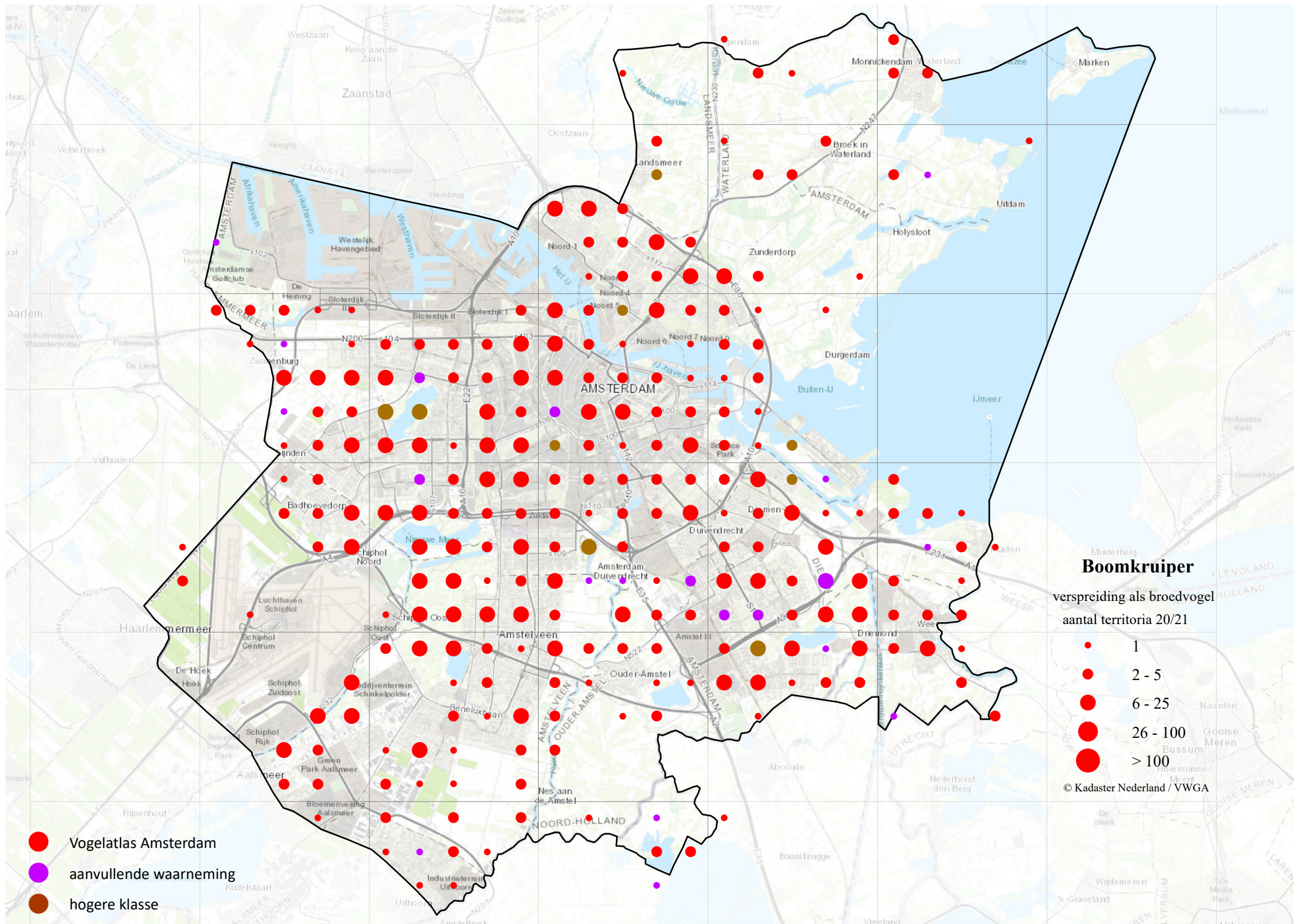
Grasmus

verspreiding als broedvogel
aantal territoria 20/21

- 1
- 2 - 5
- 6 - 25
- 26 - 100
- > 100

© Kadaster Nederland / VWGA

- Vogelatlas Amsterdam
- aanvullende waarneming
- hogere klasse

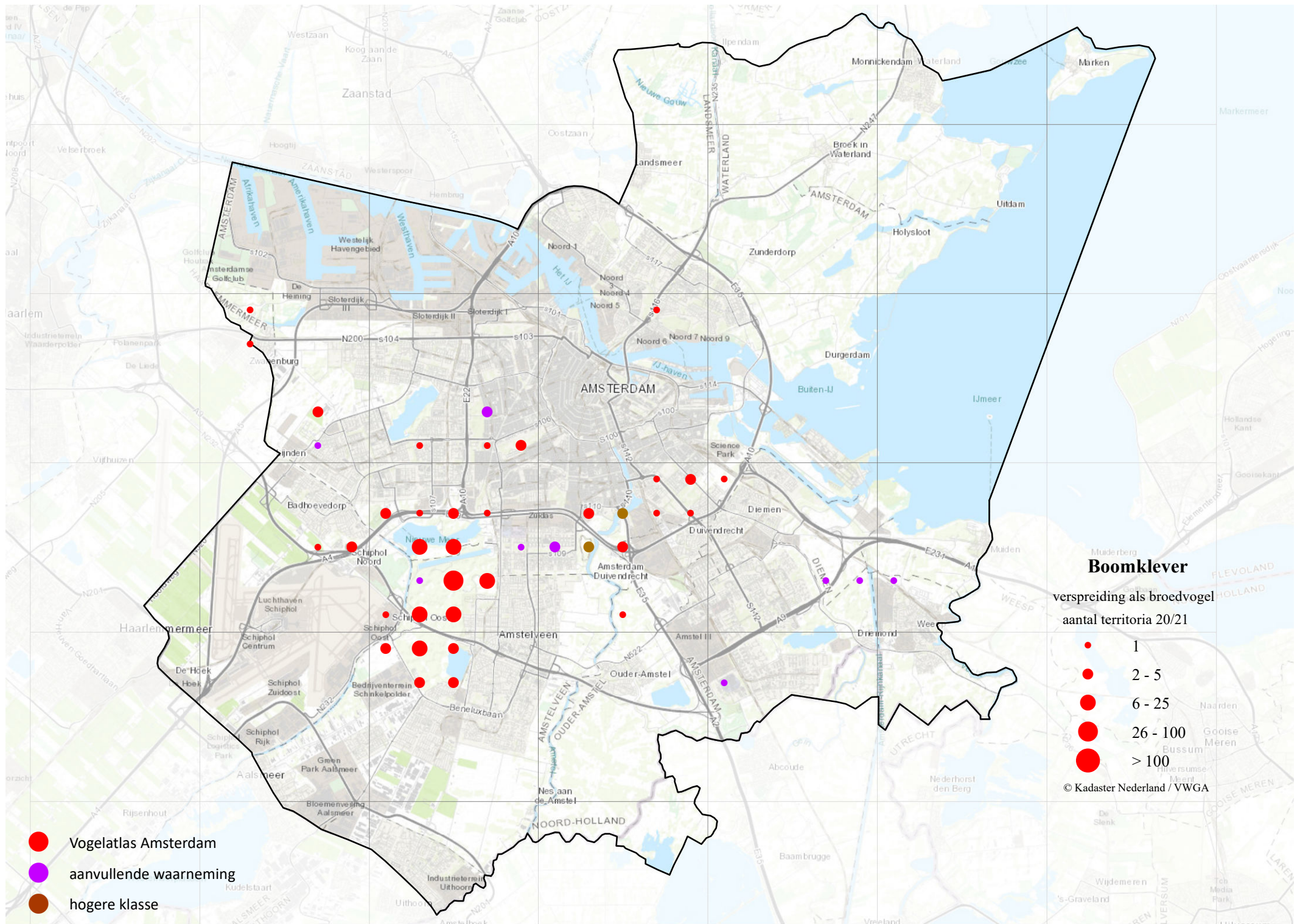


- Vogelatlas Amsterdam
- aanvullende waarneming
- hogere klasse

Boomkruiper
 verspreiding als broedvogel
 aantal territoria 20/21

- 1
- 2 - 5
- 6 - 25
- 26 - 100
- > 100

© Kadaster Nederland / VWGA

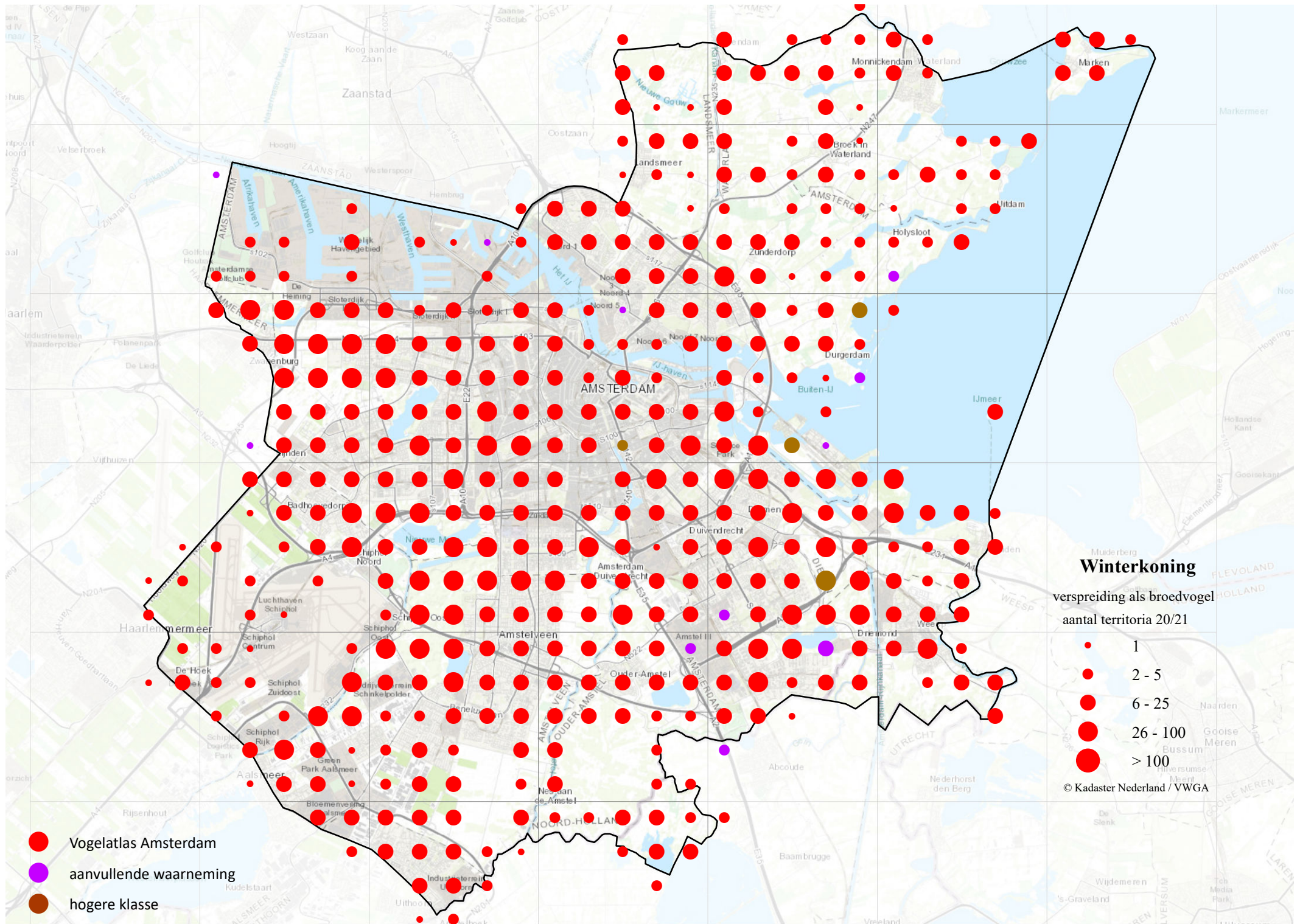


- Vogelatlas Amsterdam
- aanvullende waarneming
- hogere klasse

Boonklever
 verspreiding als broedvogel
 aantal territoria 20/21

- 1
- 2 - 5
- 6 - 25
- 26 - 100
- > 100

© Kadaster Nederland / VWGA

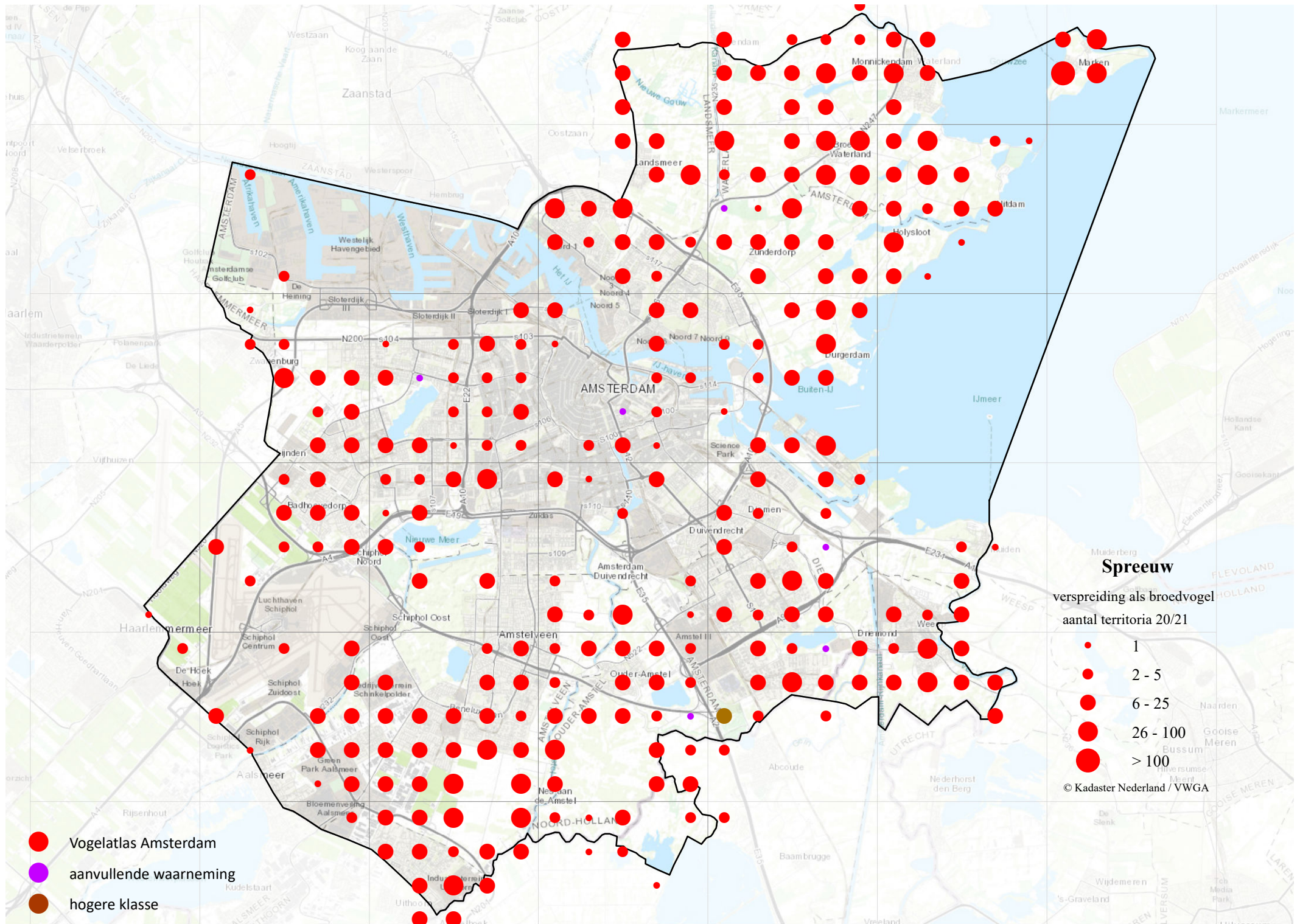


- Vogelatlas Amsterdam
- aanvullende waarneming
- hogere klasse

Winterkoning
 verspreiding als broedvogel
 aantal territoria 20/21

- 1
- 2 - 5
- 6 - 25
- 26 - 100
- > 100

© Kadaster Nederland / VWGA

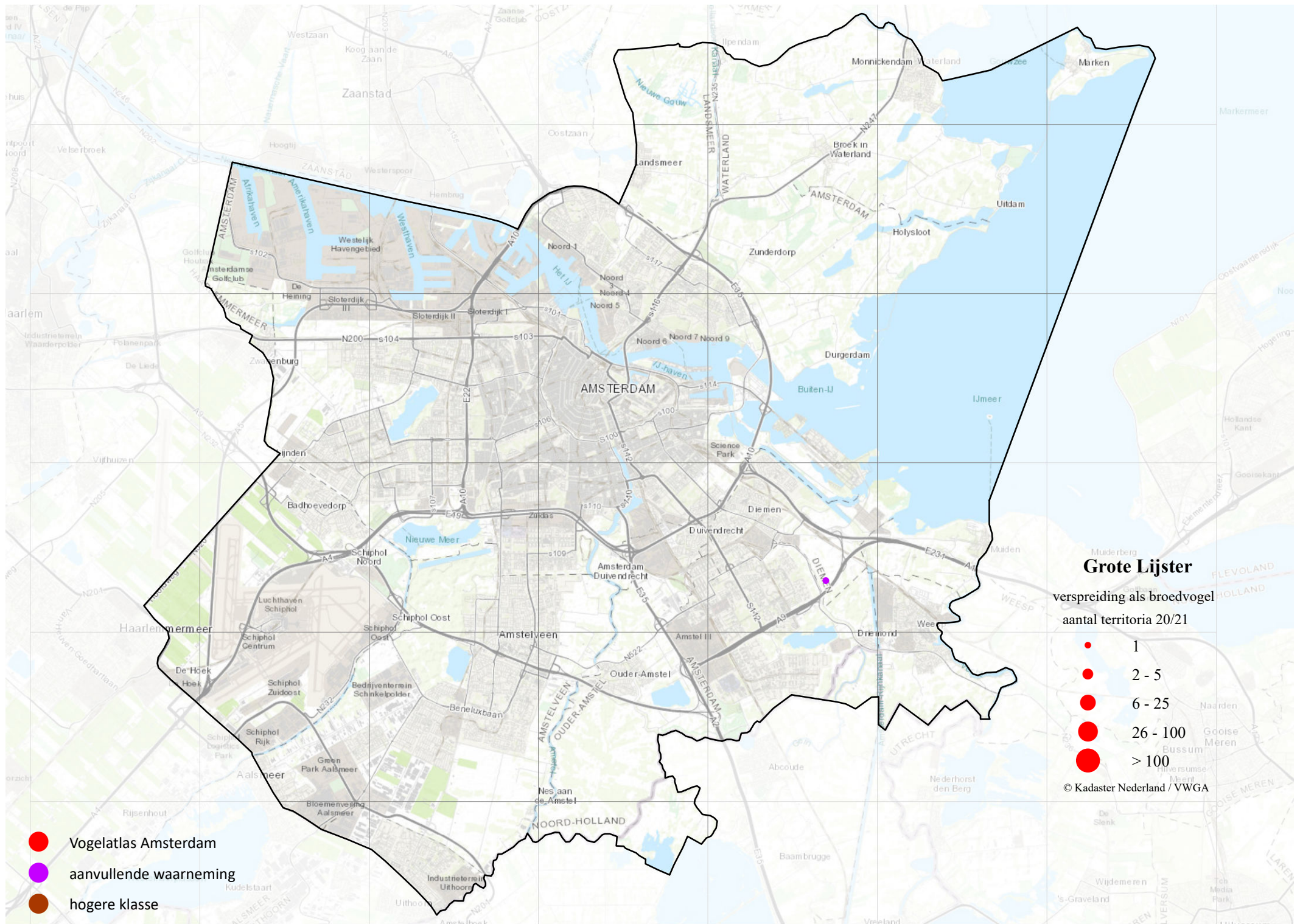


- Vogelatlas Amsterdam
- aanvullende waarneming
- hogere klasse

Spreeuw
 verspreiding als broedvogel
 aantal territoria 20/21

- 1
- 2 - 5
- 6 - 25
- 26 - 100
- > 100

© Kadaster Nederland / VWGA

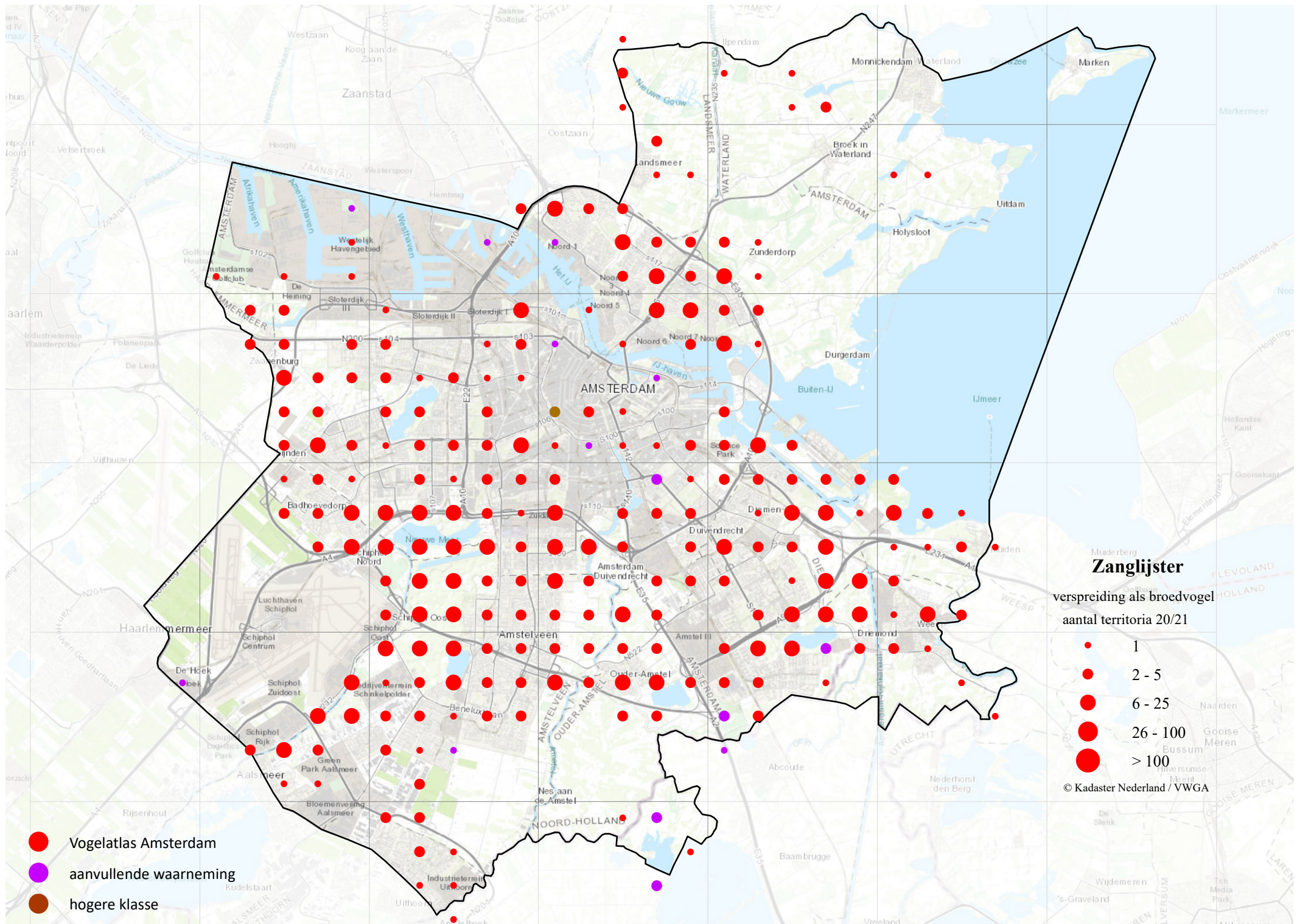


- Vogelatlas Amsterdam
- aanvullende waarneming
- hogere klasse

Grote Lijster
 verspreiding als broedvogel
 aantal territoria 20/21

- 1
- 2 - 5
- 6 - 25
- 26 - 100
- > 100

© Kadaster Nederland / VWGA



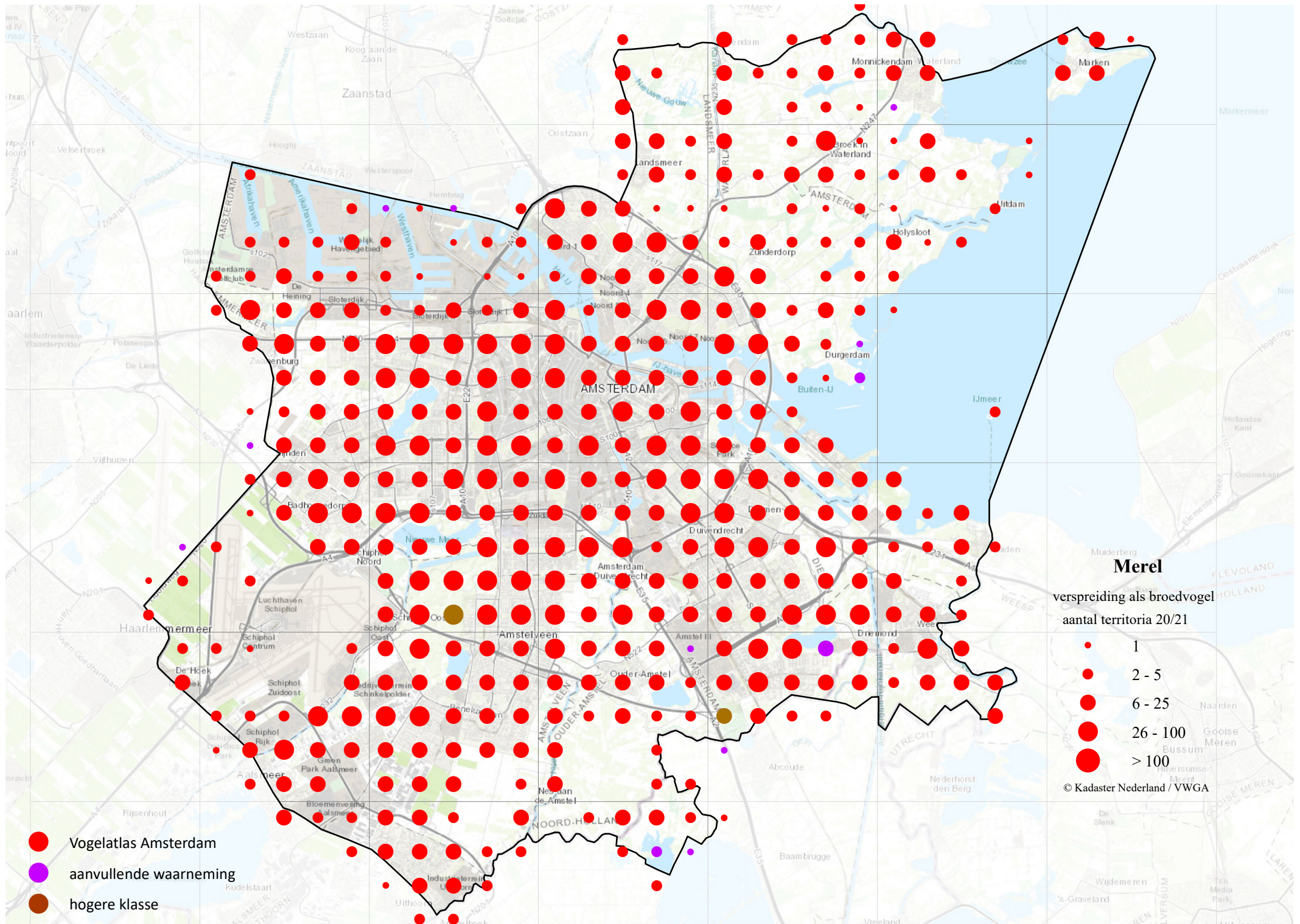
Zanglijster

verspreiding als broedvogel
aantal territoria 20/21

- 1
- 2 - 5
- 6 - 25
- 26 - 100
- > 100

© Kadaster Nederland / VWGA

- Vogelatlas Amsterdam
- aanvullende waarneming
- hogere klasse

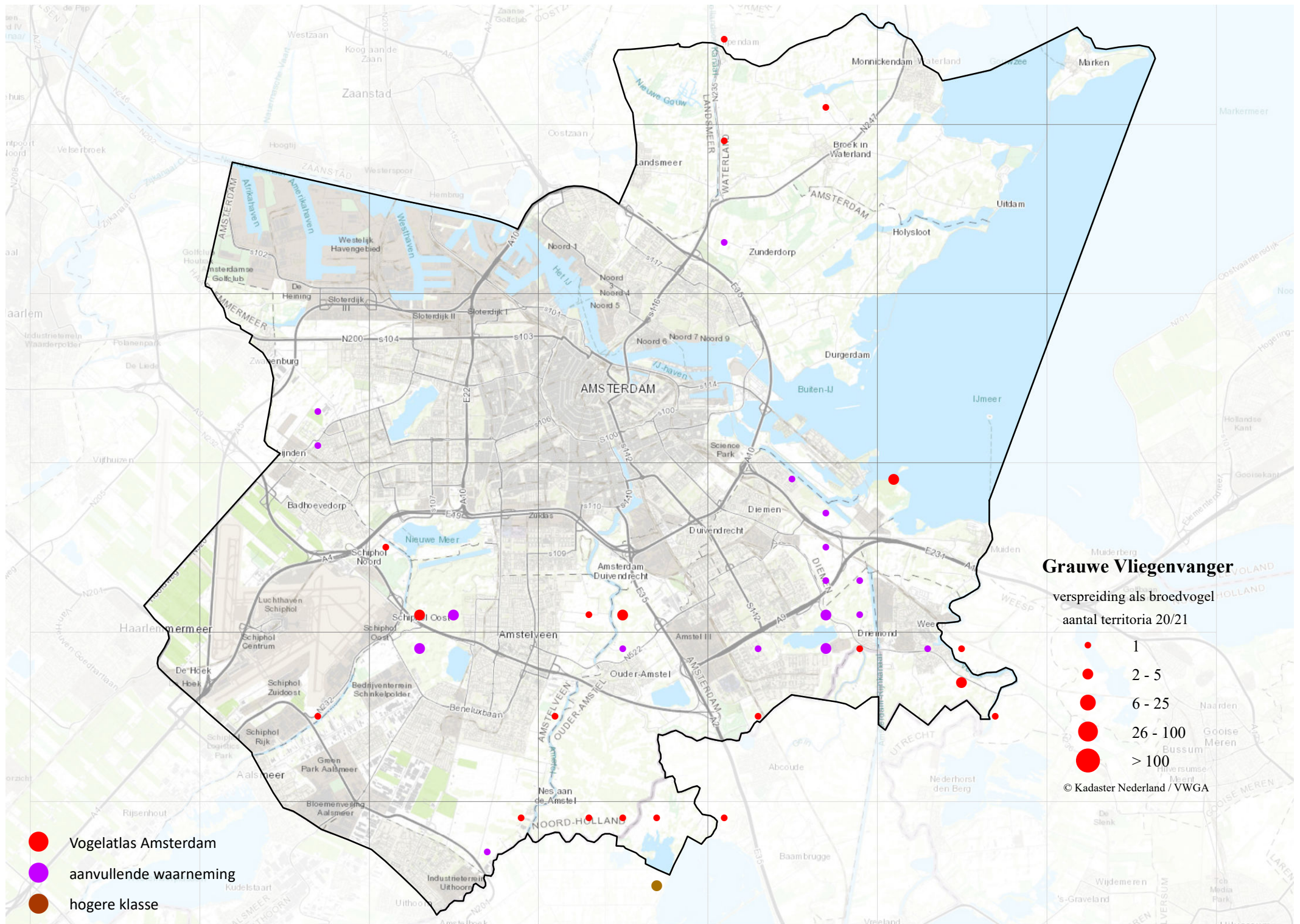


- Vogelatlas Amsterdam
- aanvullende waarneming
- hogere klasse

Merel
 verspreiding als broedvogel
 aantal territoria 20/21

- 1
- 2 - 5
- 6 - 25
- 26 - 100
- > 100

© Kadaster Nederland / VWGA



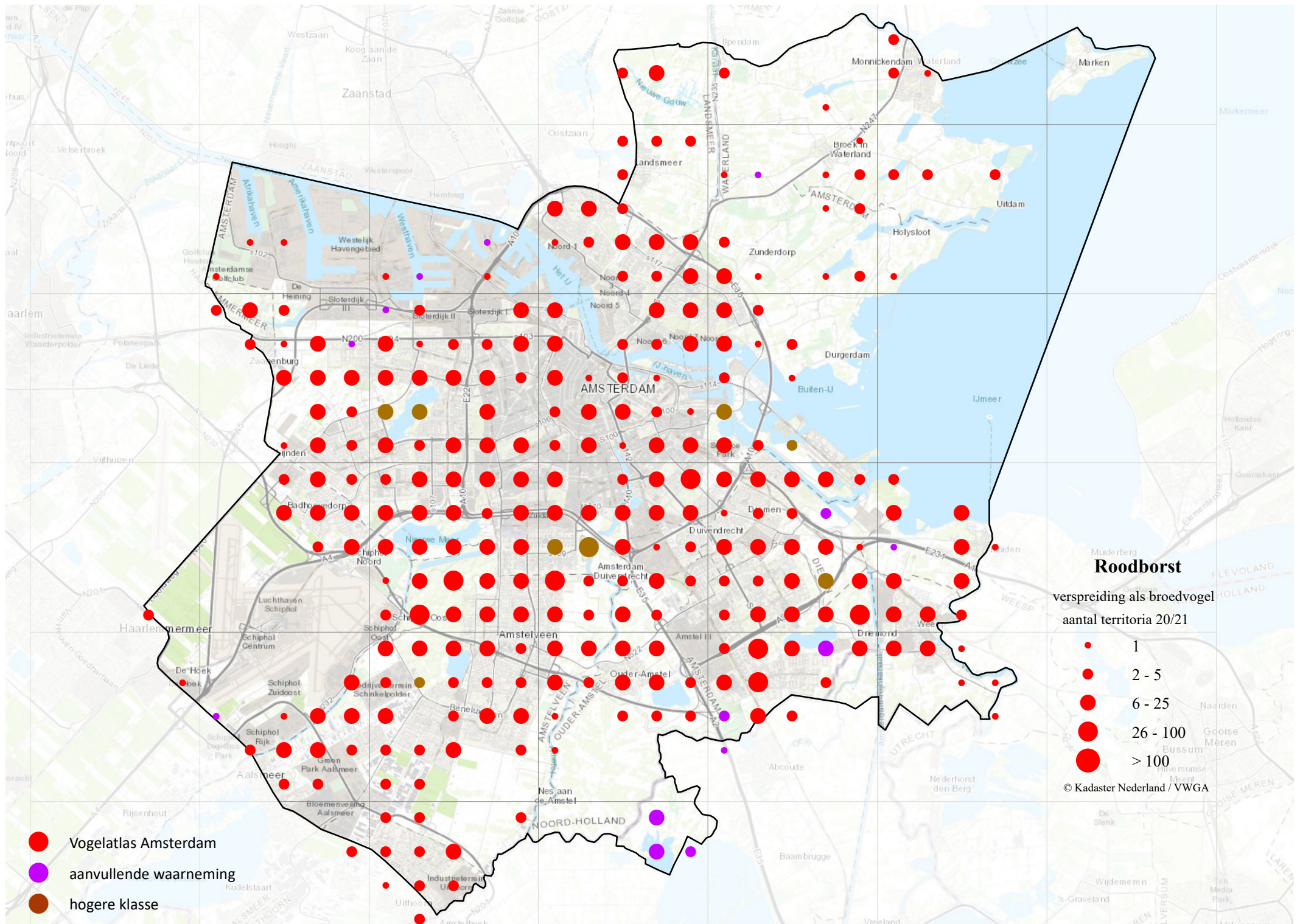
Grauwe Vliegenvanger

verspreiding als broedvogel
aantal territoria 20/21

- 1
- 2 - 5
- 6 - 25
- 26 - 100
- > 100

© Kadaster Nederland / VWGA

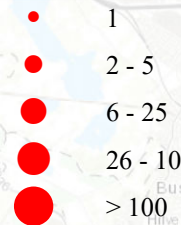
- Vogelatlas Amsterdam
- aanvullende waarneming
- hogere klasse



Roodborst

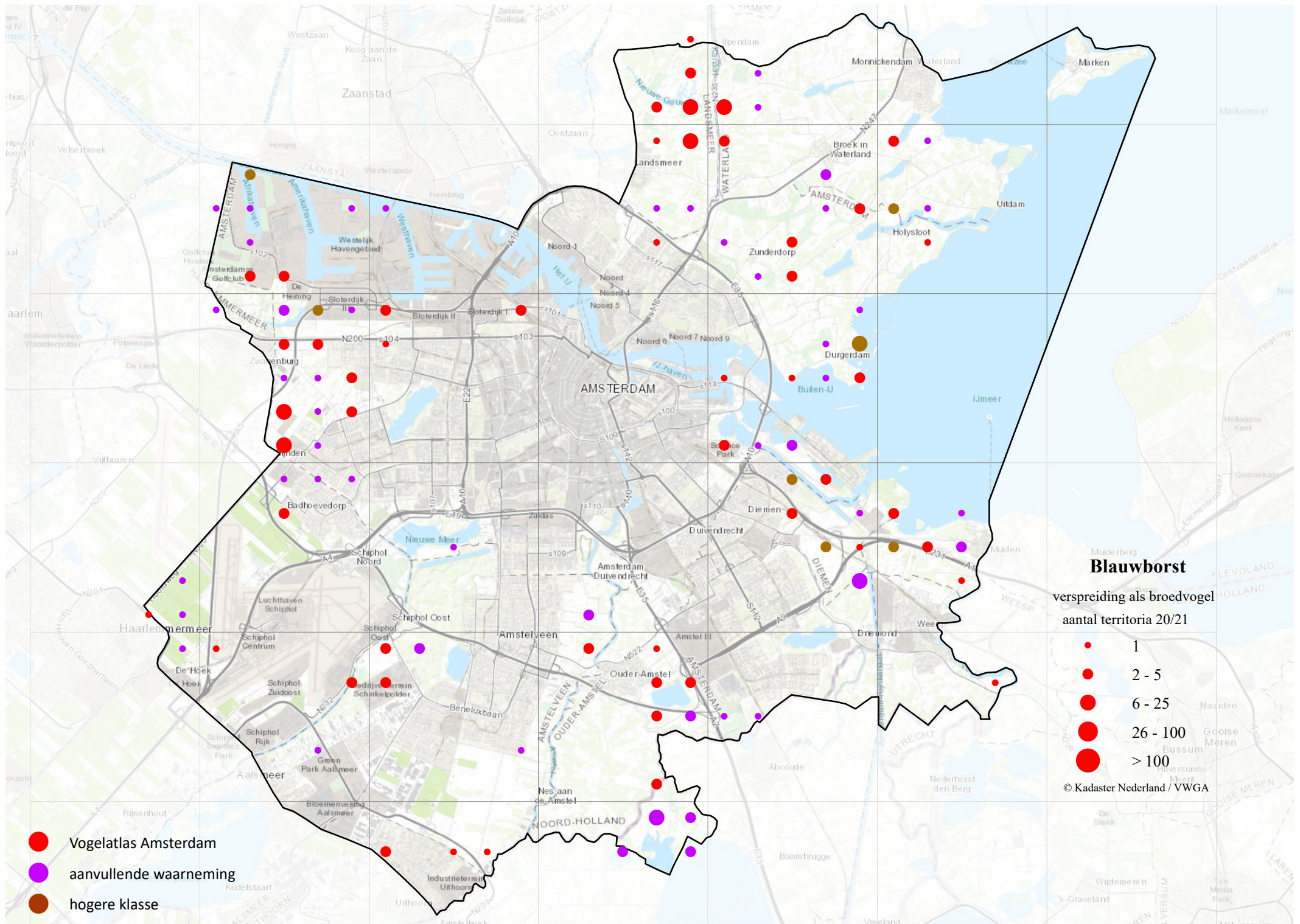
verspreiding als broedvogel

aantal territoria 20/21



© Kadaster Nederland / VWGA

- Vogelatlas Amsterdam
- aanvullende waarneming
- hogere klasse



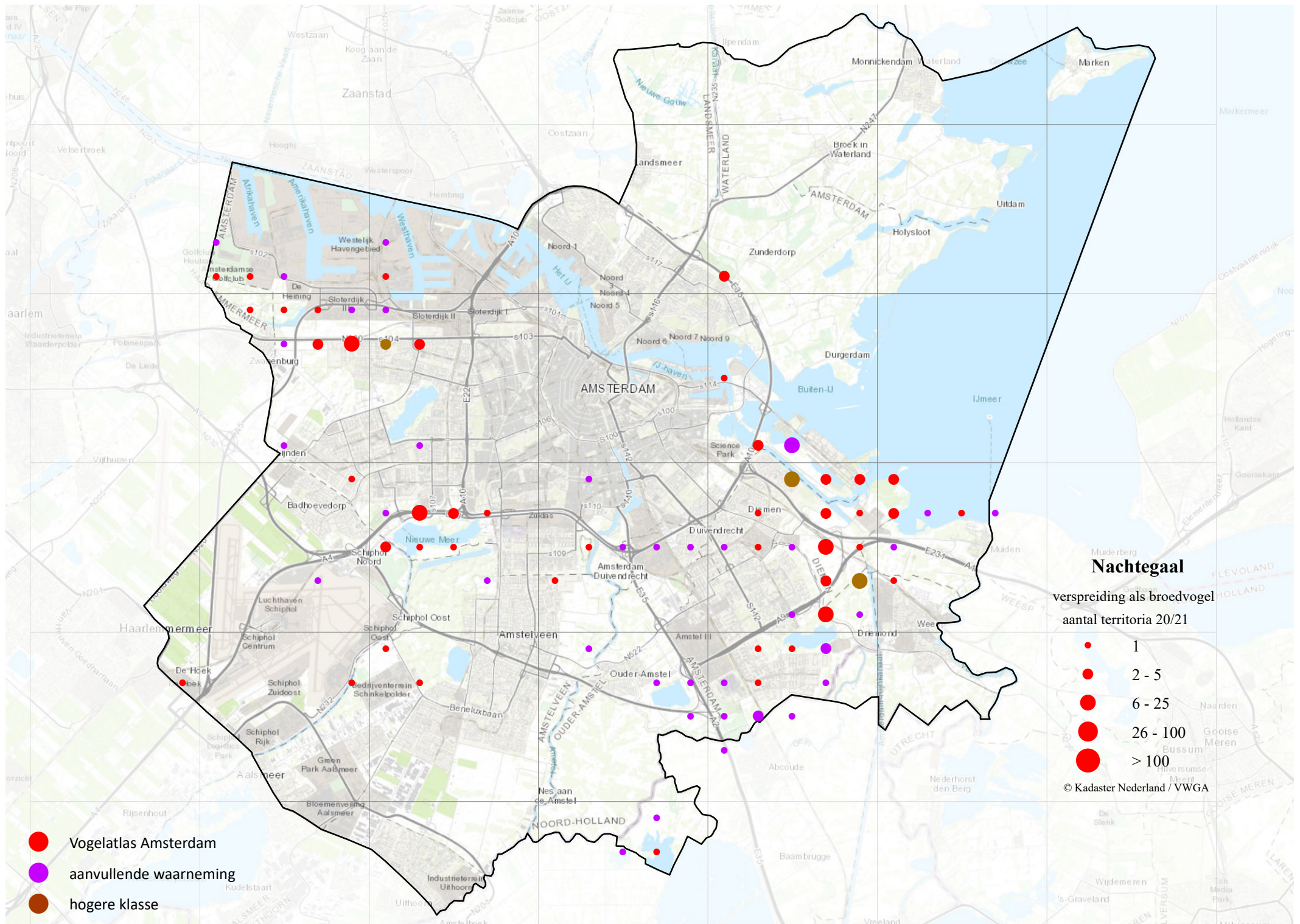
Blauwborst

verspreiding als broedvogel
aantal territoria 20/21

- 1
- 2 - 5
- 6 - 25
- 26 - 100
- > 100

© Kadaster Nederland / VWGA

- Vogelatlas Amsterdam
- aanvullende waarneming
- hogere klasse

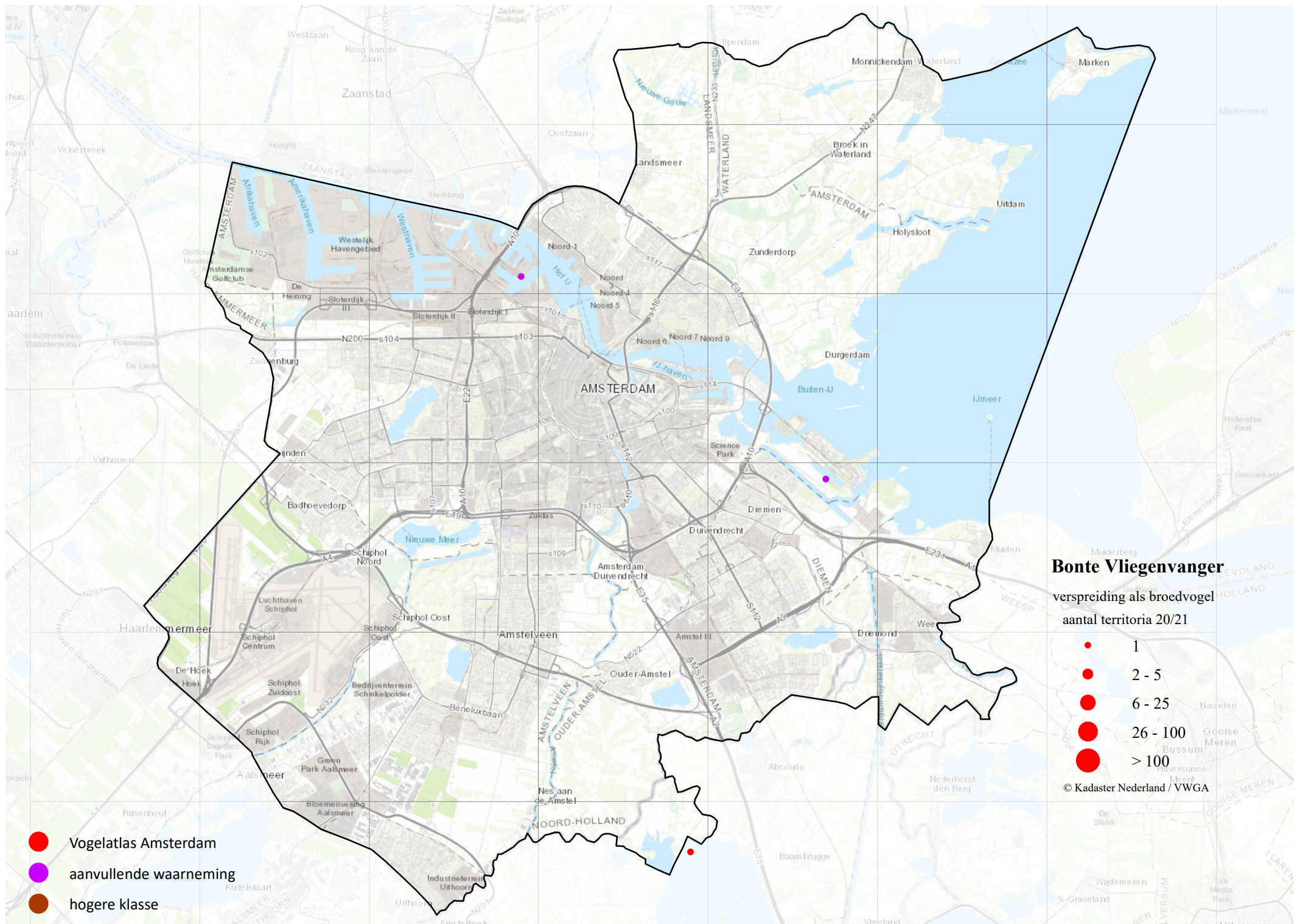


- Vogelatlas Amsterdam
- aanvullende waarneming
- hogere klasse

Nachtegaal
 verspreiding als broedvogel
 aantal territoria 20/21

- 1
- 2 - 5
- 6 - 25
- 26 - 100
- > 100

© Kadaster Nederland / VWGA



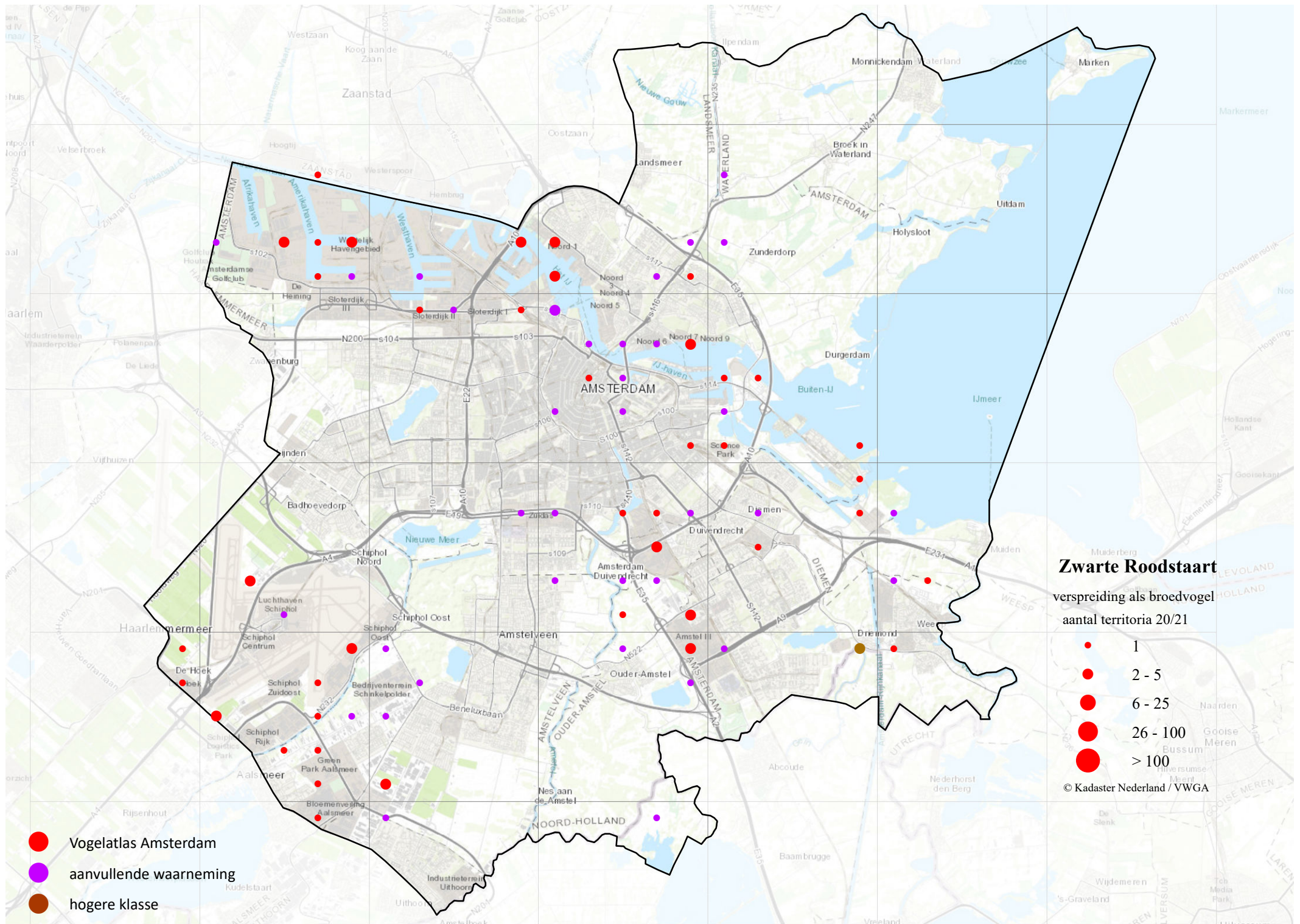
Bonte Vliegenvanger

verspreiding als broedvogel
aantal territoria 20/21

- 1
- 2 - 5
- 6 - 25
- 26 - 100
- > 100

© Kadaster Nederland / VWGA

- Vogelatlas Amsterdam
- aanvullende waarneming
- hogere klasse



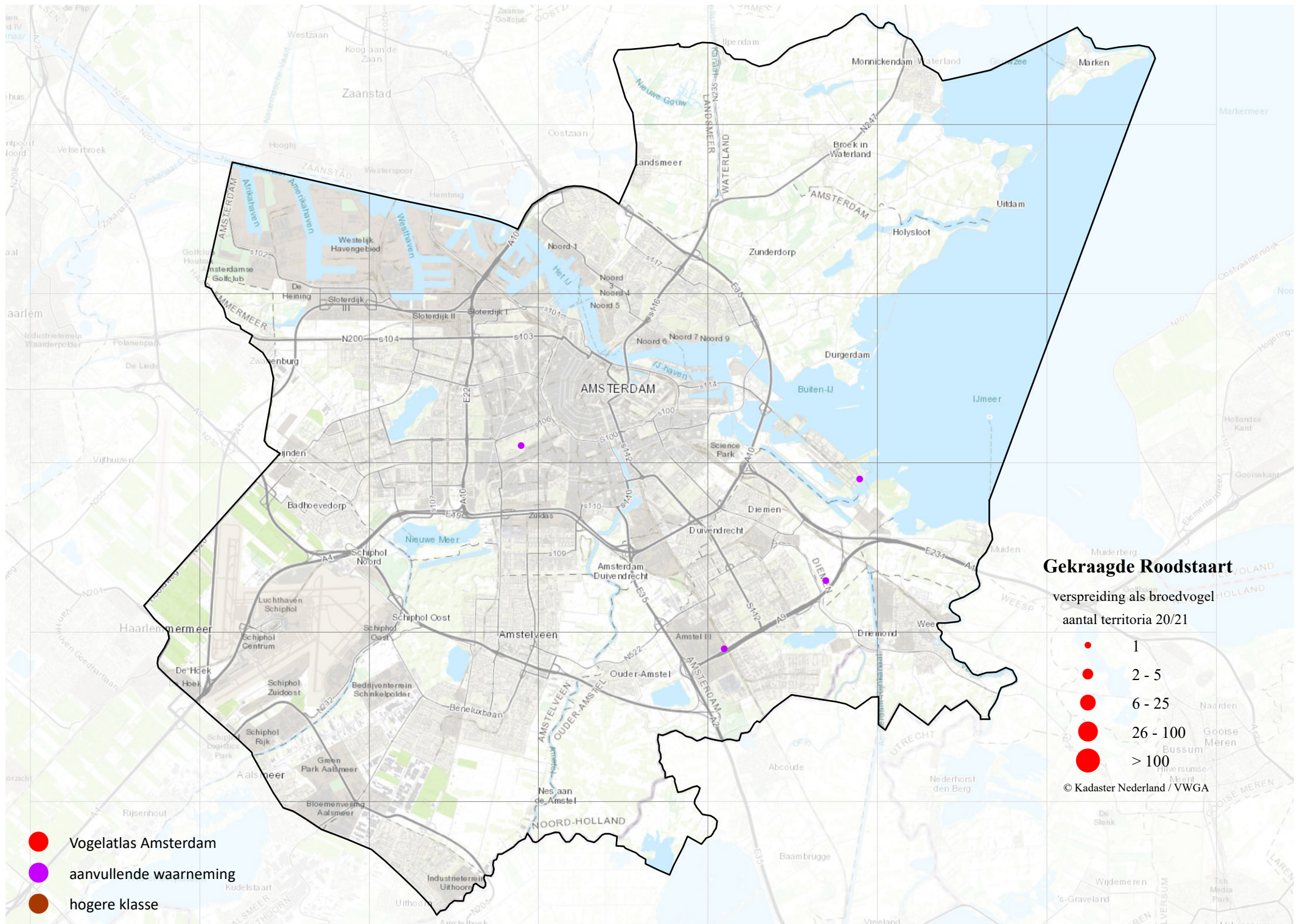
Zwarte Roodstaart

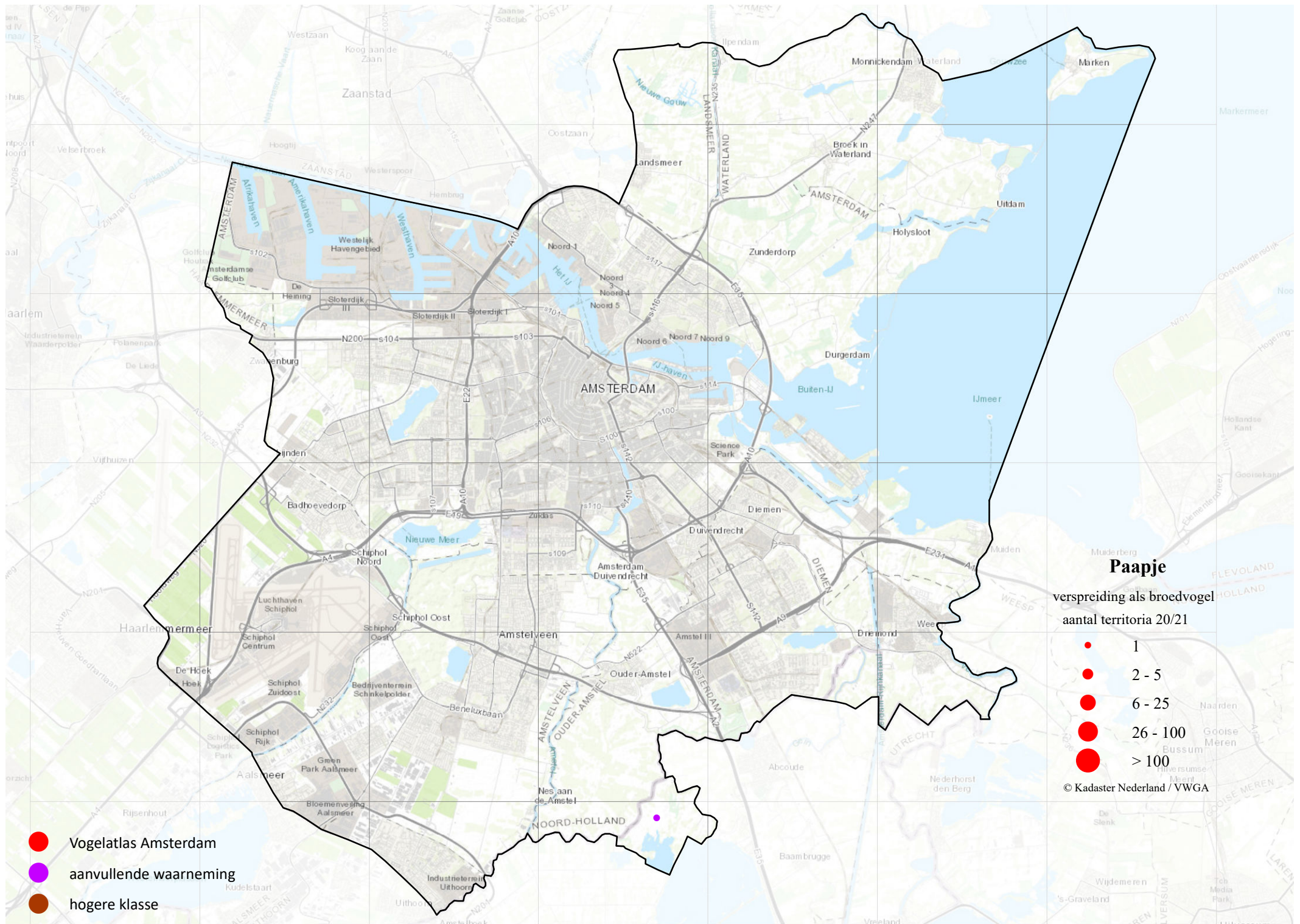
verspreiding als broedvogel
aantal territoria 20/21

- 1
- 2 - 5
- 6 - 25
- 26 - 100
- > 100

© Kadaster Nederland / VWGA

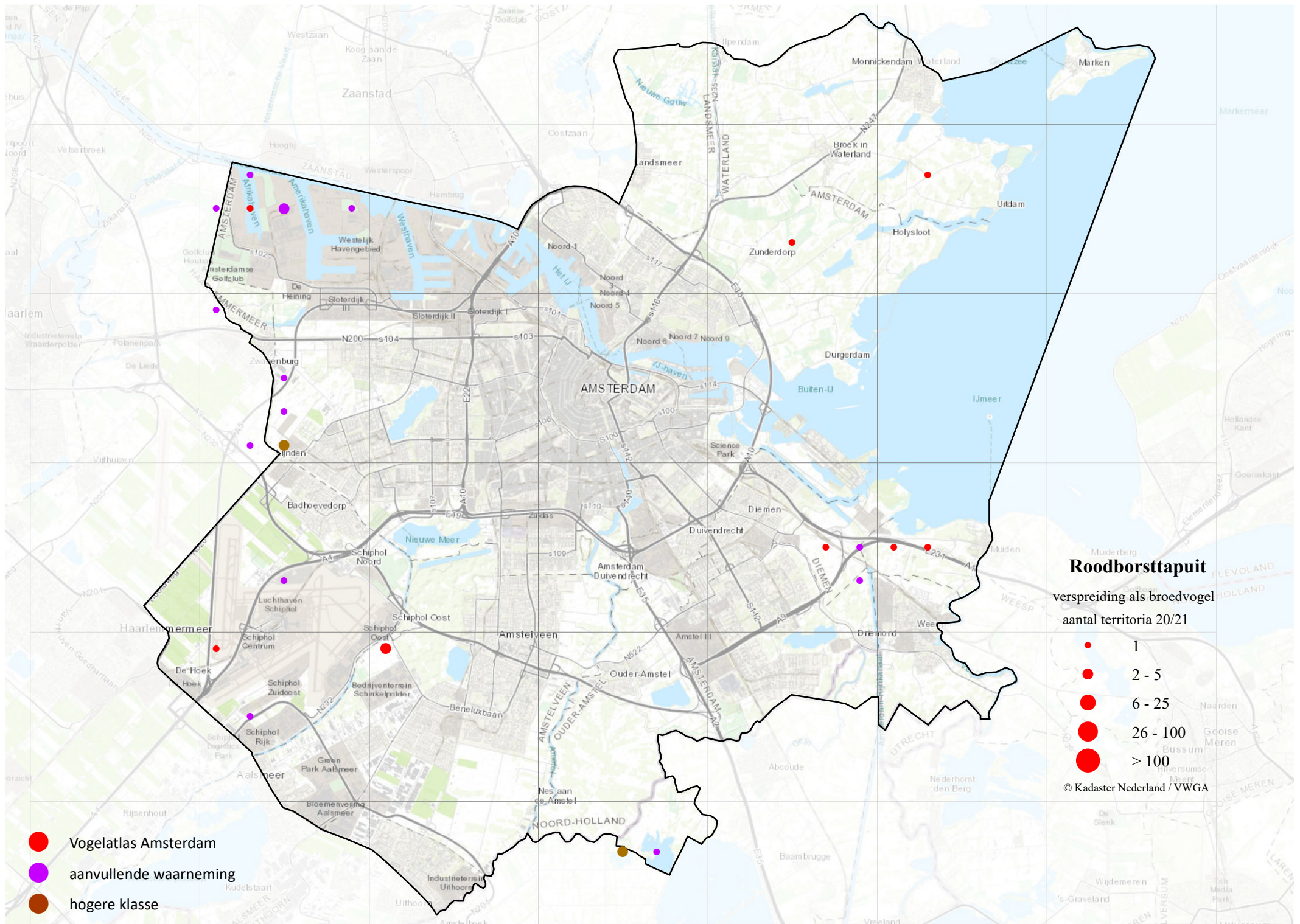
- Vogelatlas Amsterdam
- aanvullende waarneming
- hogere klasse

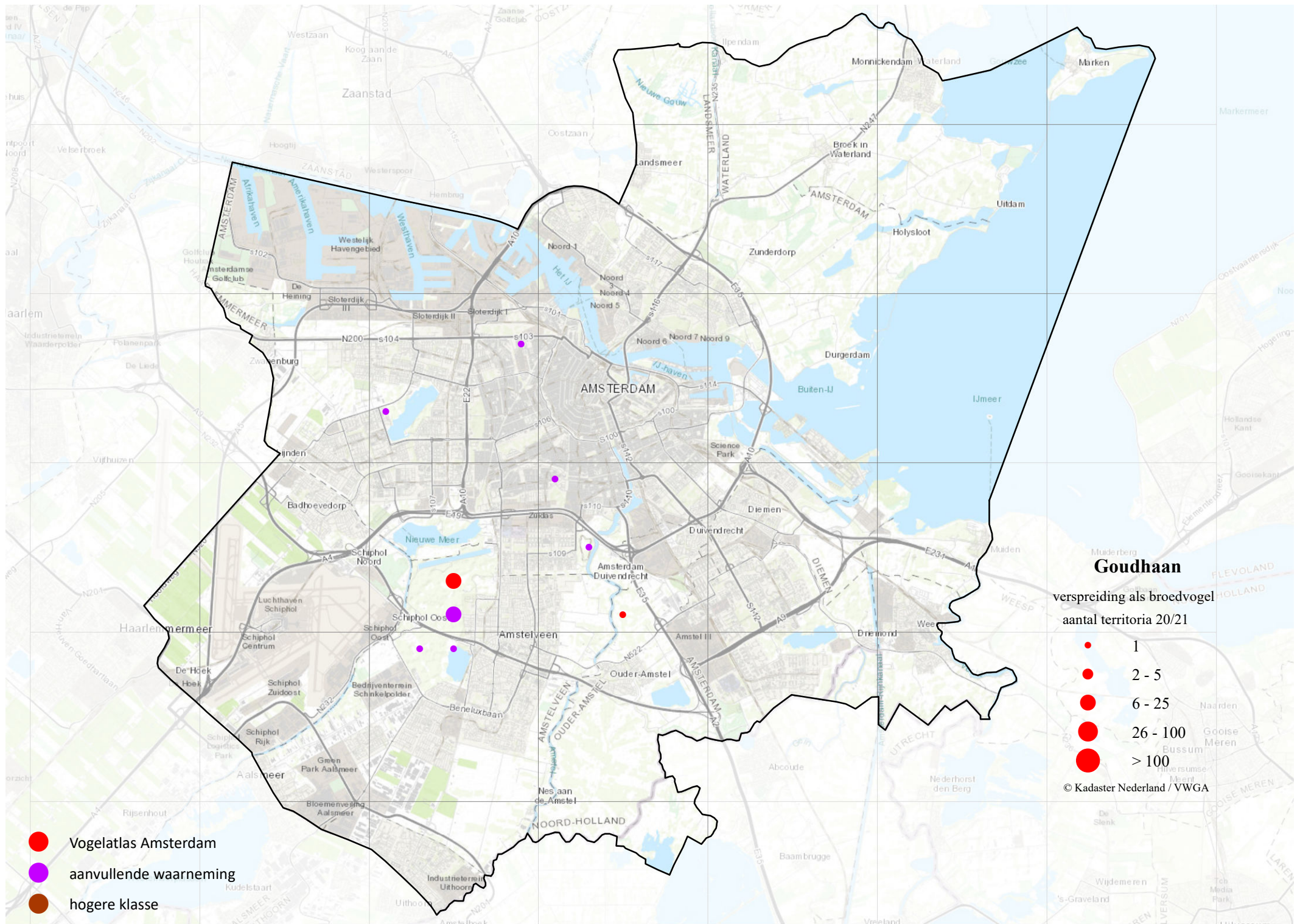


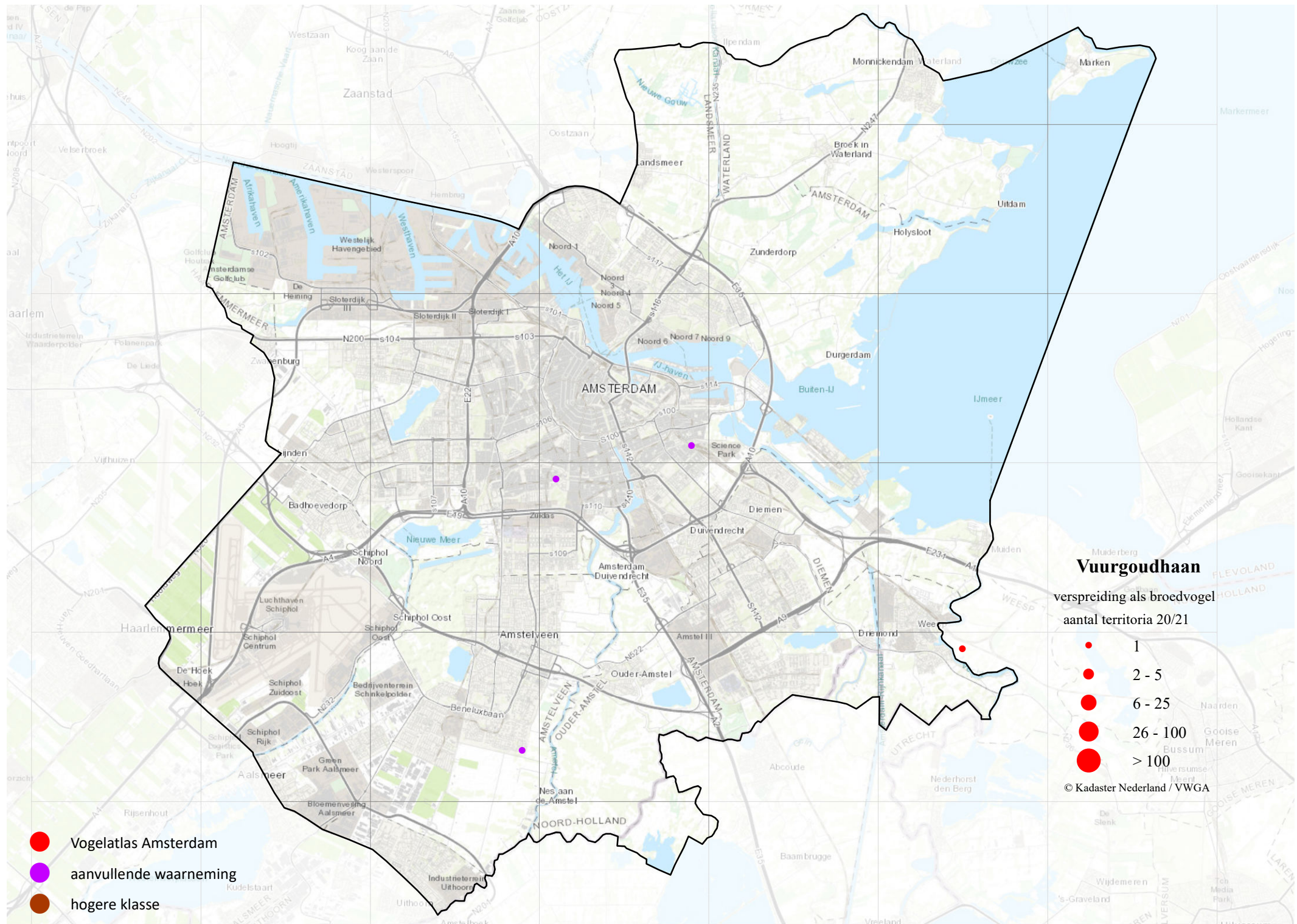


- Vogelatlas Amsterdam
- aanvullende waarneming
- hogere klasse

- Paapje**
 verspreiding als broedvogel
 aantal territoria 20/21
- 1
 - 2 - 5
 - 6 - 25
 - 26 - 100
 - > 100
- © Kadaster Nederland / VWGA







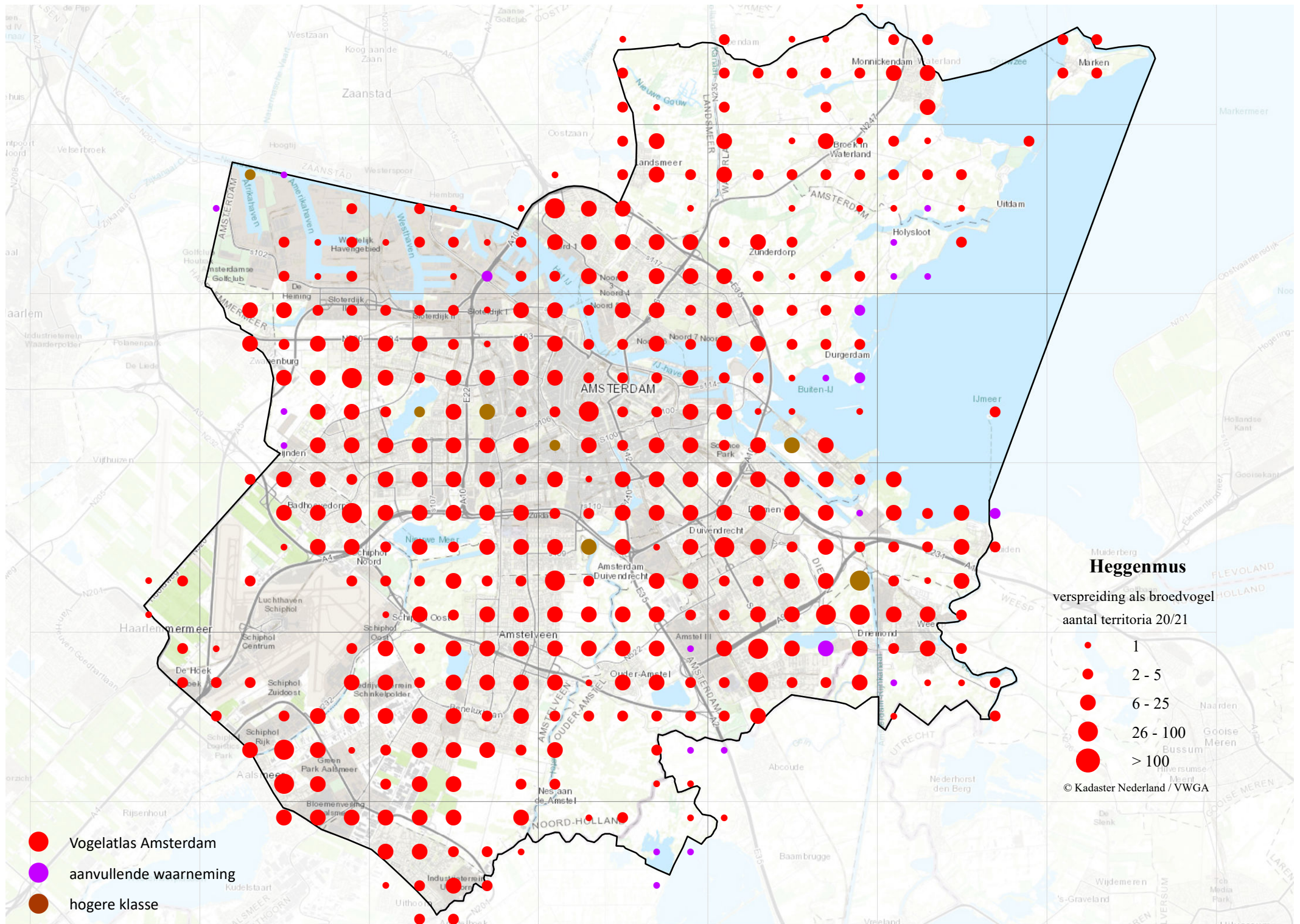
Vuurgoudhaan

verspreiding als broedvogel
aantal territoria 20/21

- 1
- 2 - 5
- 6 - 25
- 26 - 100
- > 100

© Kadaster Nederland / VWGA

- Vogelatlas Amsterdam
- aanvullende waarneming
- hogere klasse

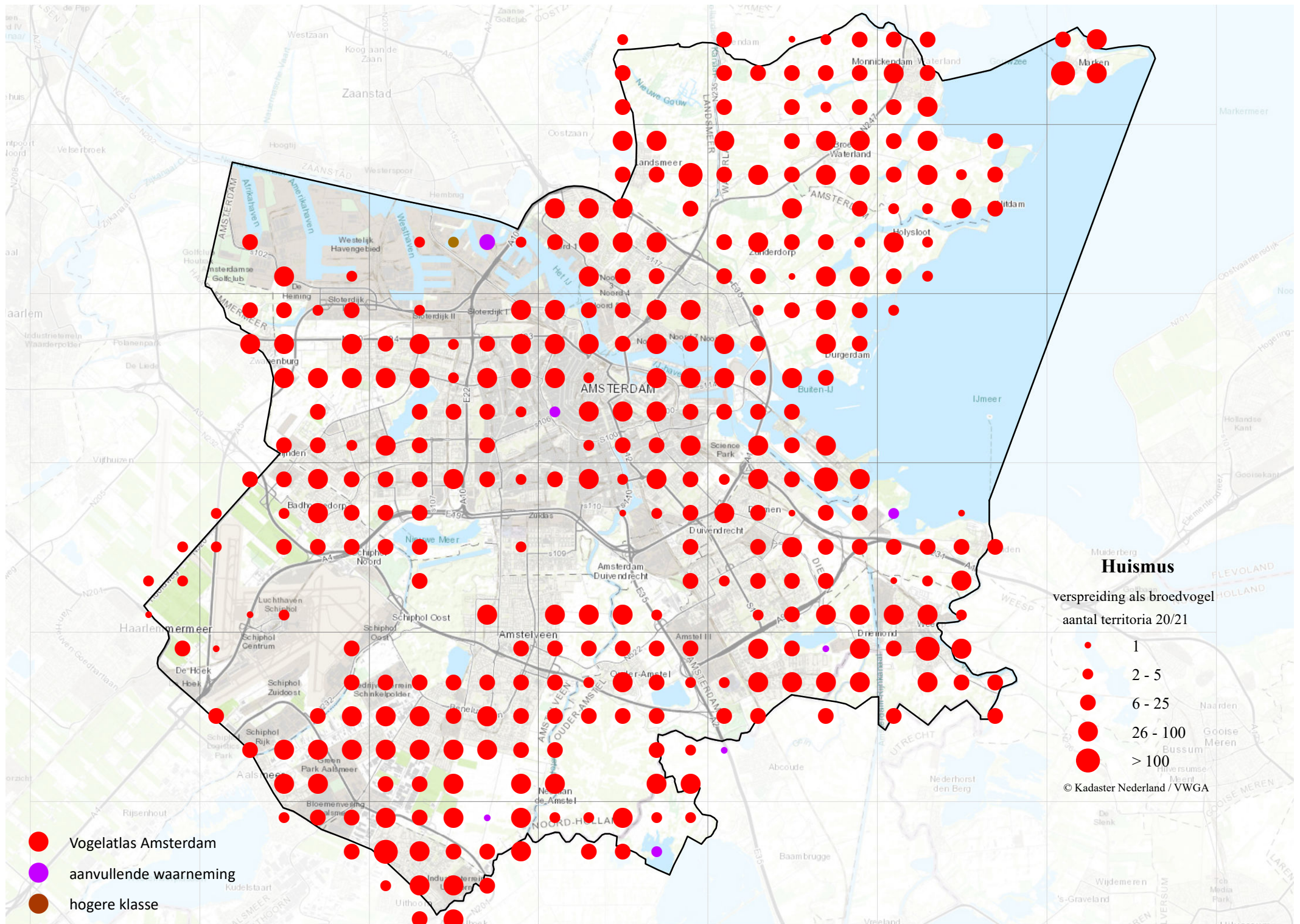


- Vogelatlas Amsterdam
- aanvullende waarneming
- hogere klasse

Heggenmus
 verspreiding als broedvogel
 aantal territoria 20/21

- 1
- 2 - 5
- 6 - 25
- 26 - 100
- > 100

© Kadaster Nederland / VWGA

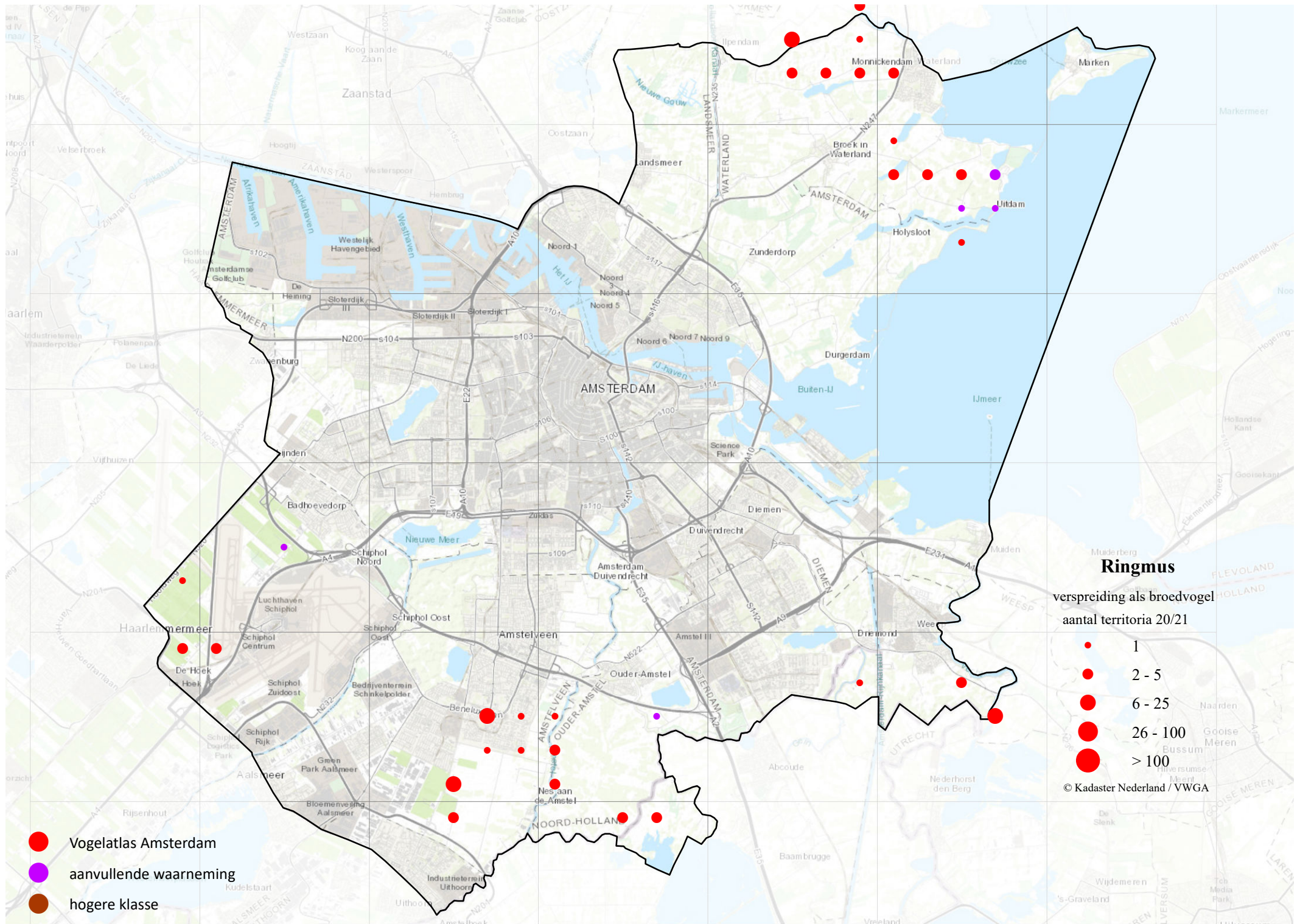


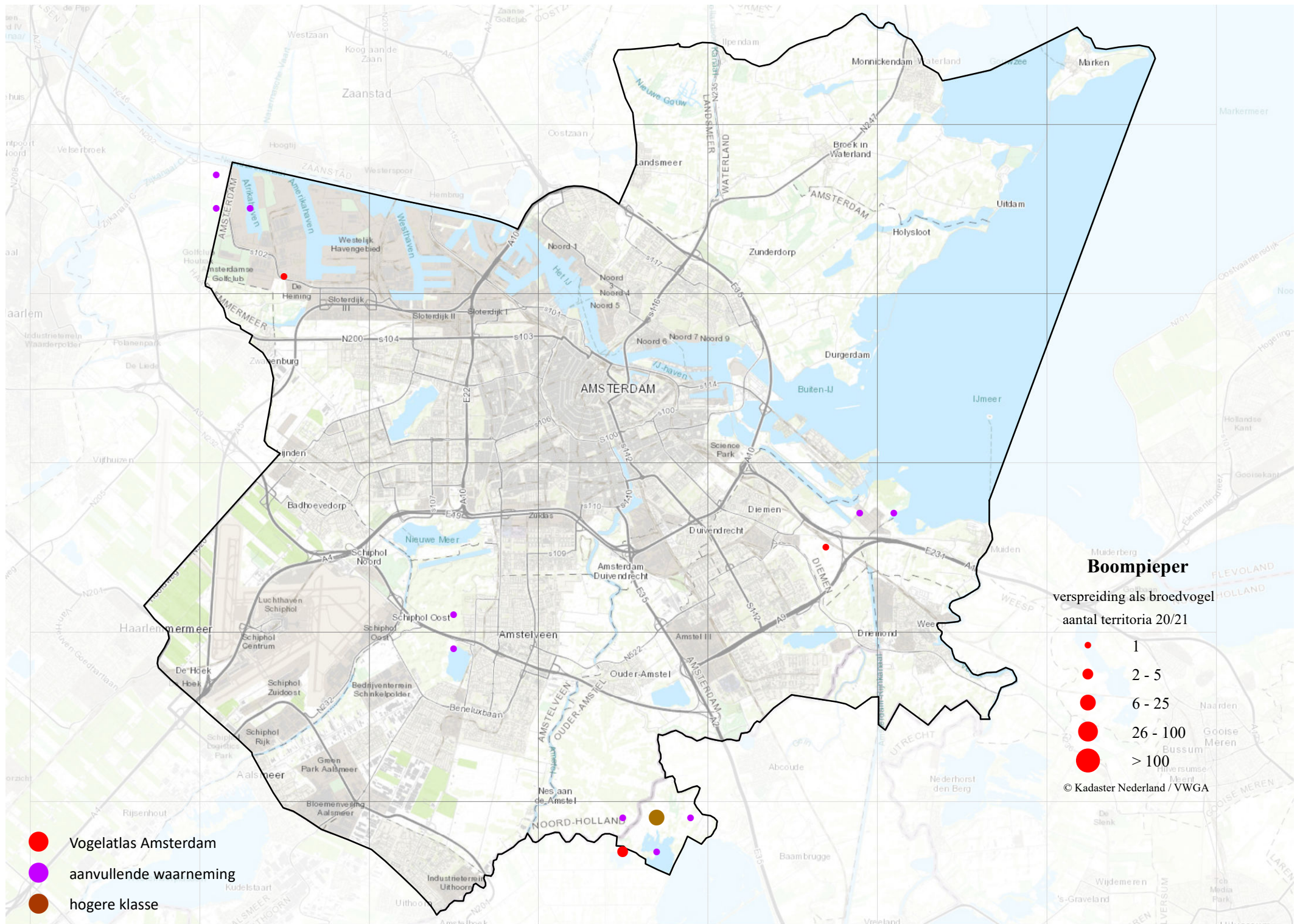
- Vogelatlas Amsterdam
- aanvullende waarneming
- hogere klasse

Huismus
 verspreiding als broedvogel
 aantal territoria 20/21

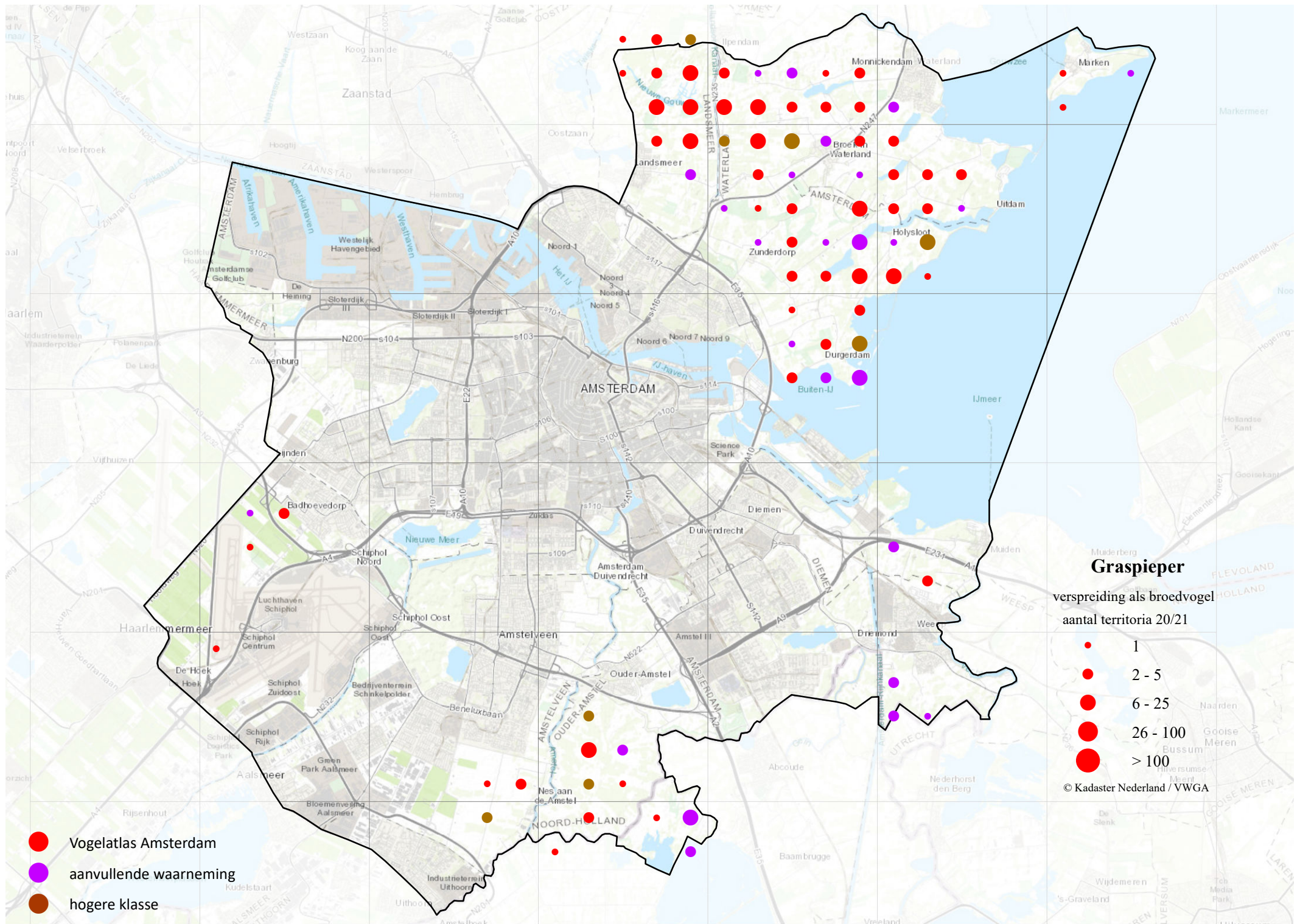
●	1
●	2 - 5
●	6 - 25
●	26 - 100
●	> 100

© Kadaster Nederland / VWGA

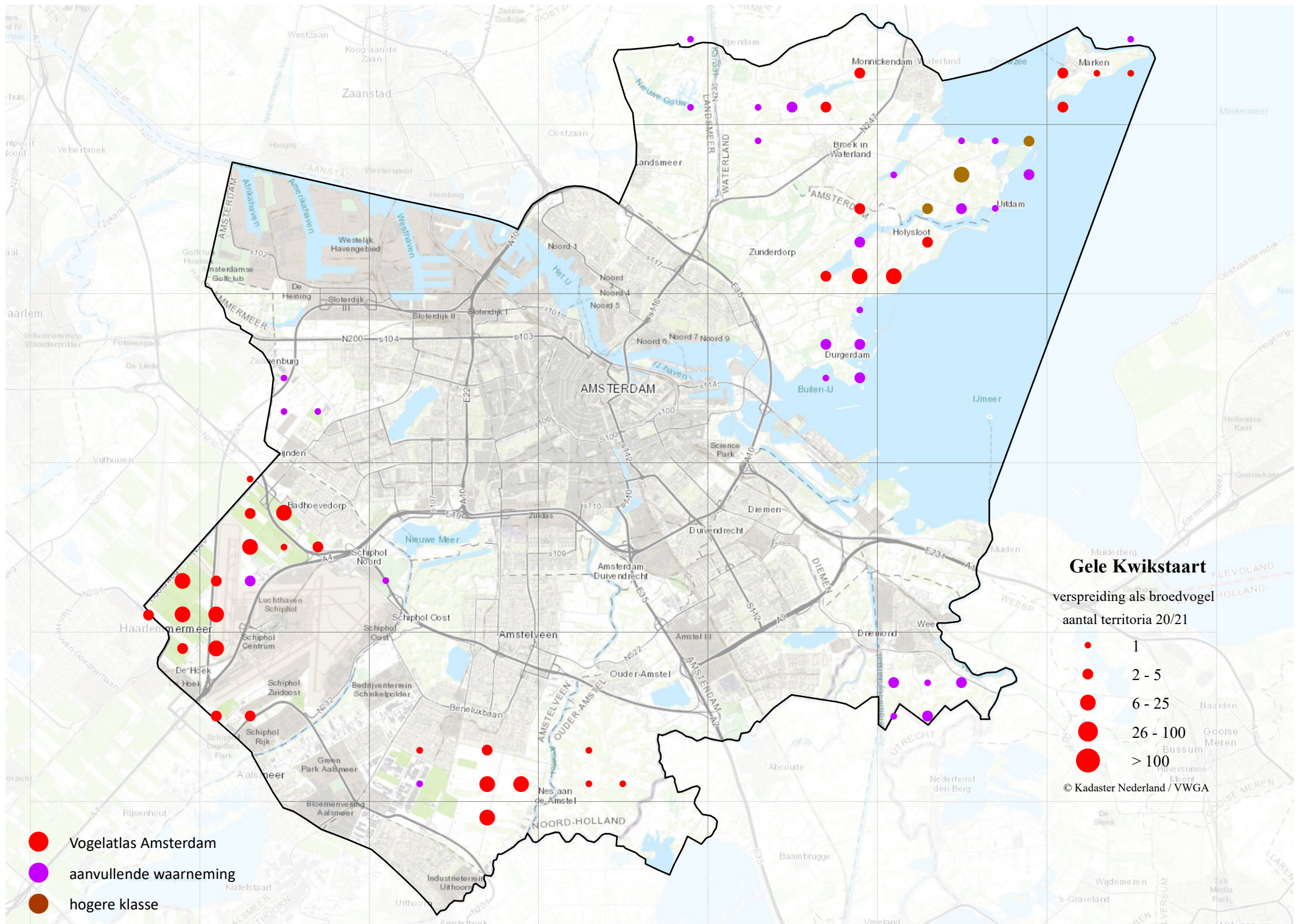




- Vogelatlas Amsterdam
- aanvullende waarneming
- hogere klasse



- Vogelatlas Amsterdam
- aanvullende waarneming
- hogere klasse

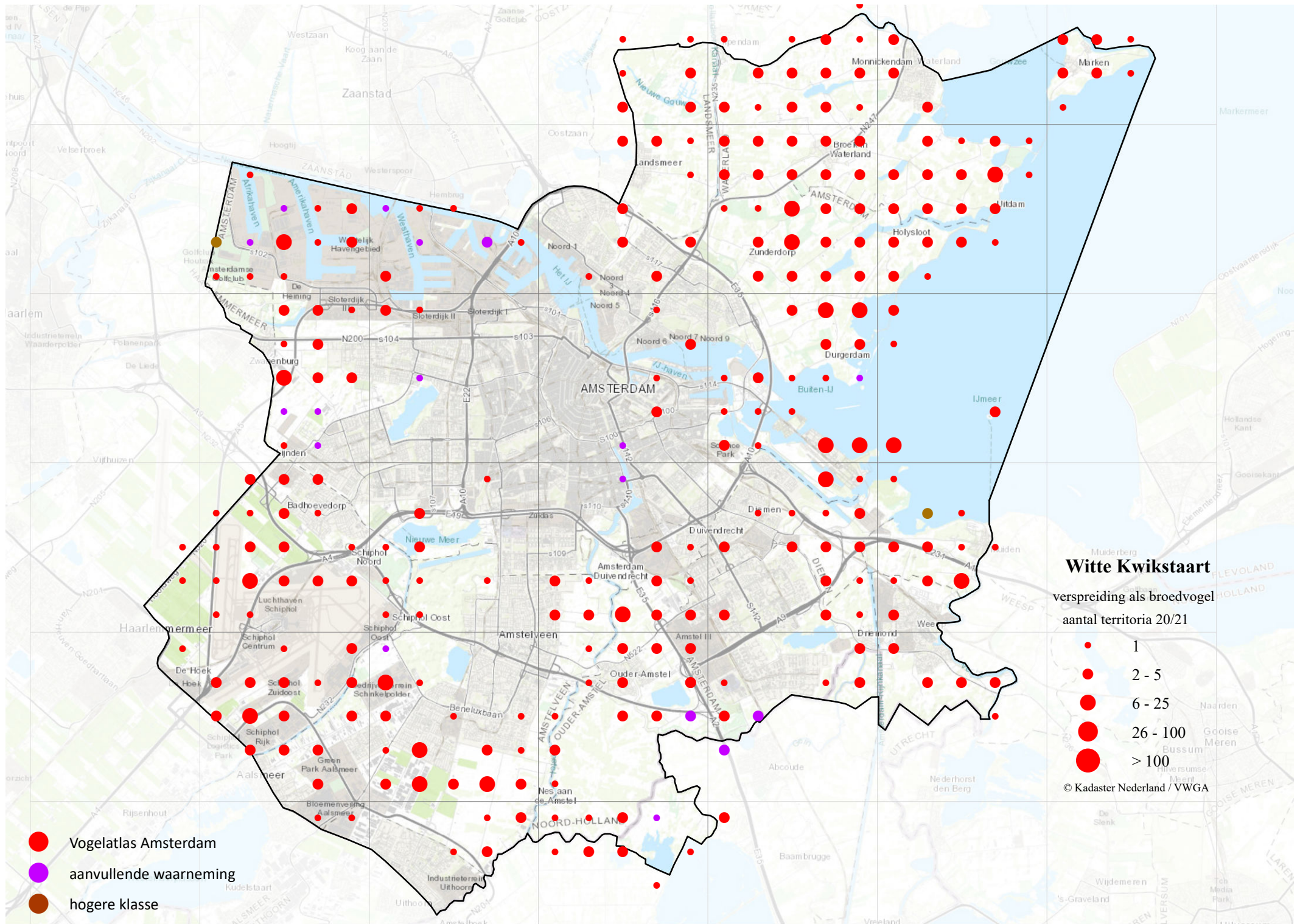


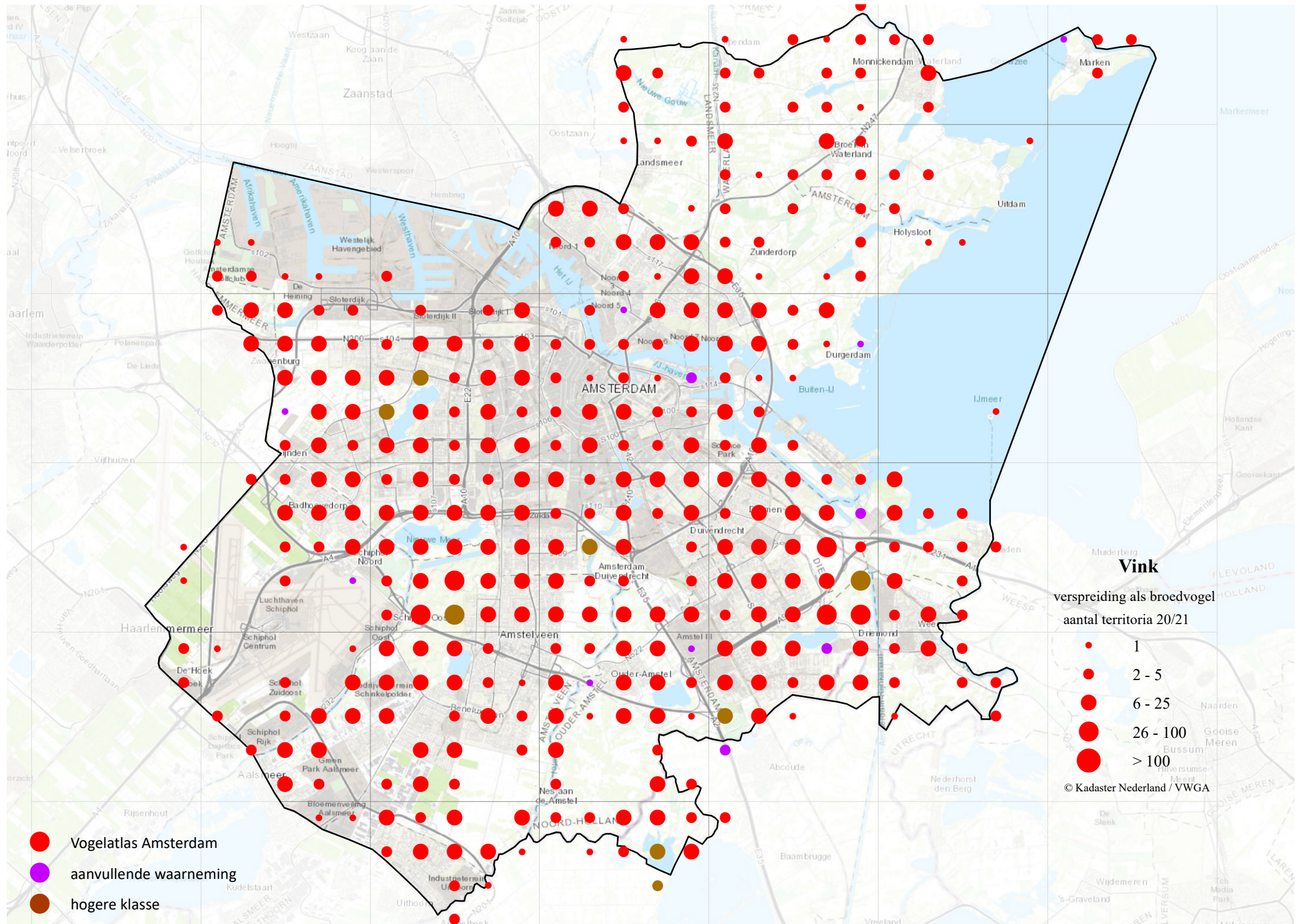
- Vogelatlas Amsterdam
- aanvullende waarneming
- hogere klasse

Gele Kwikstaart
 verspreiding als broedvogel
 aantal territoria 20/21

- 1
- 2 - 5
- 6 - 25
- 26 - 100
- > 100

© Kadaster Nederland / VWGA



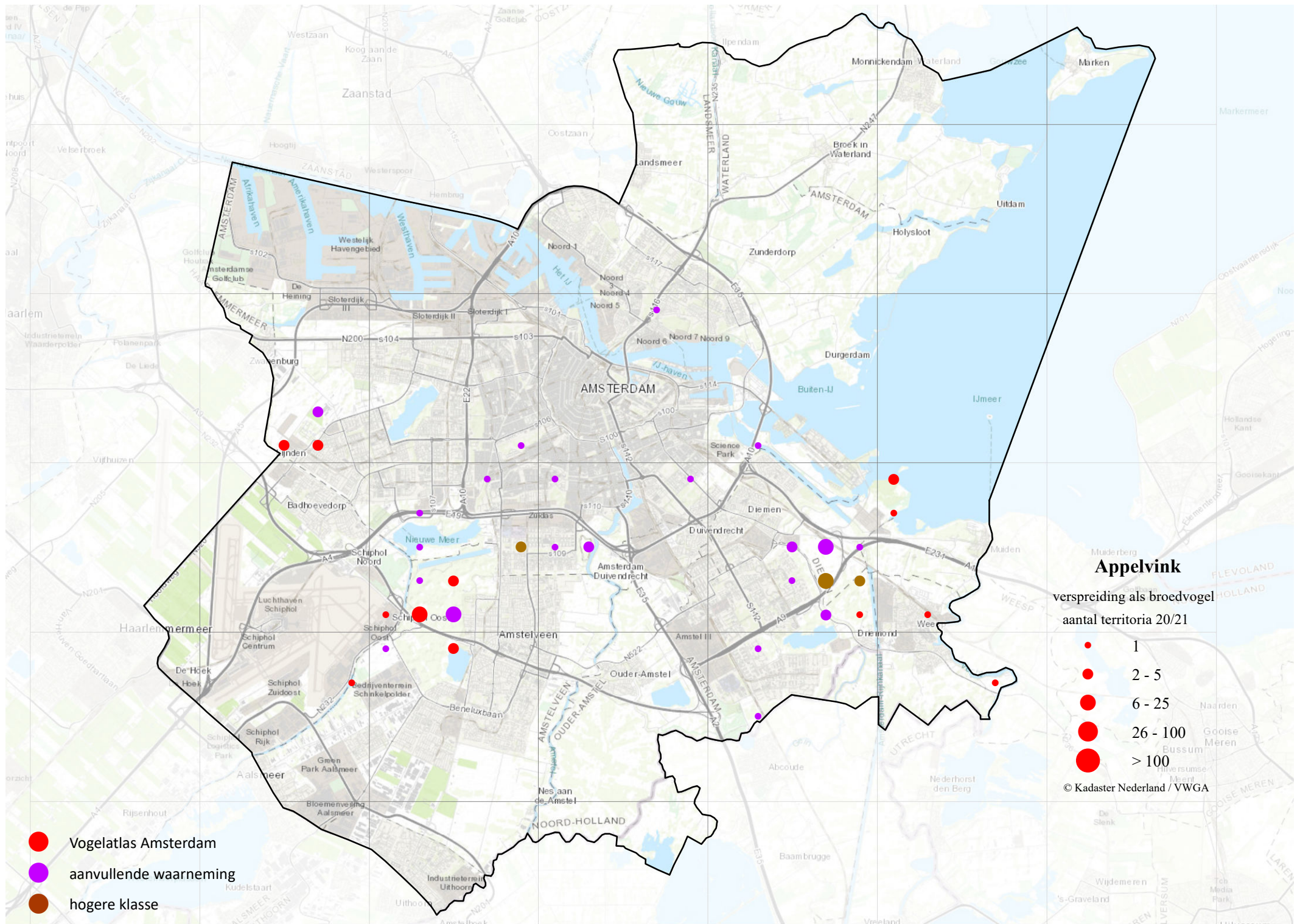


- Vogelatlas Amsterdam
- aanvullende waarneming
- hogere klasse

Vink
 verspreiding als broedvogel
 aantal territoria 20/21

- 1
- 2 - 5
- 6 - 25
- 26 - 100
- > 100

© Kadaster Nederland / VWGA

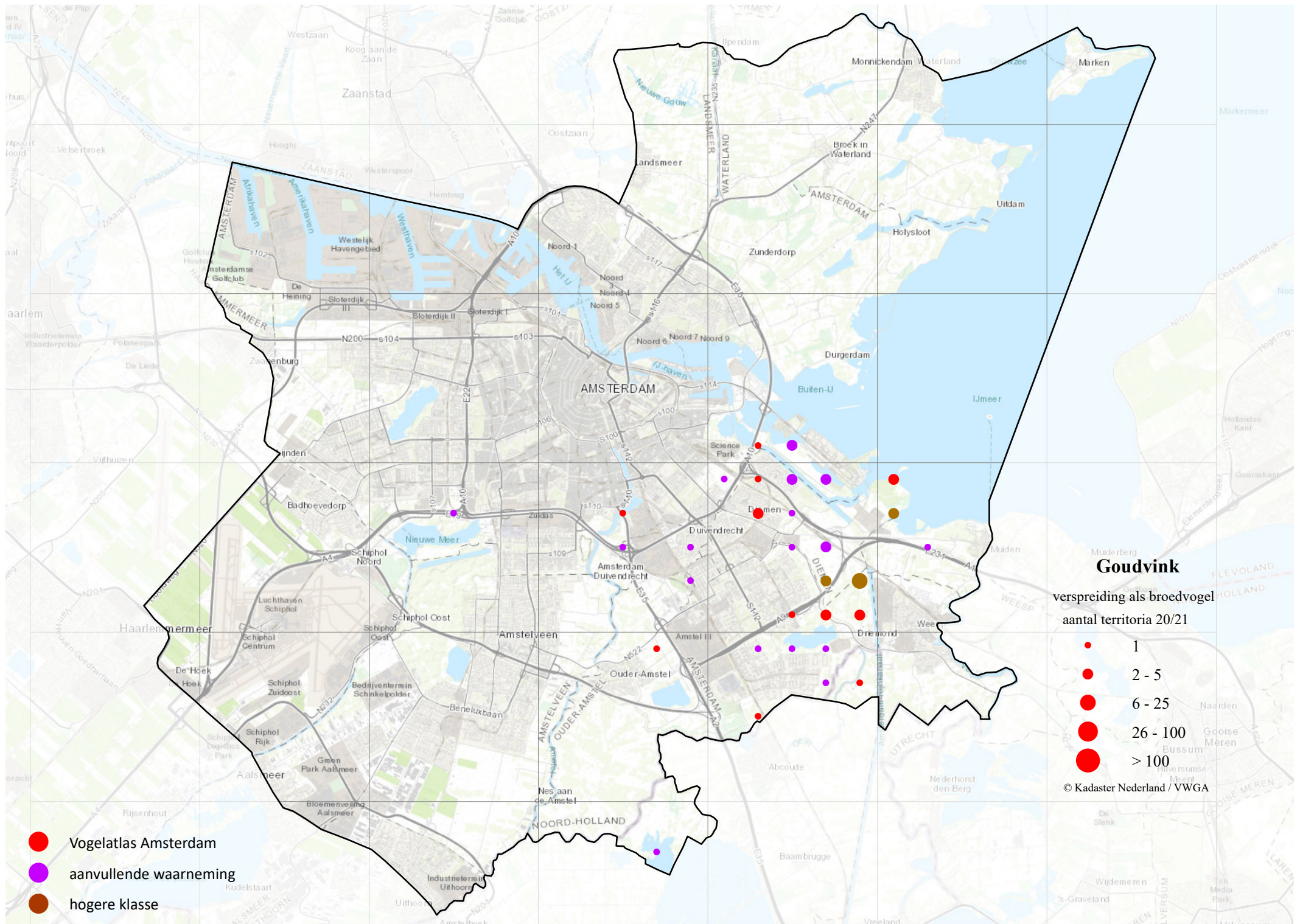


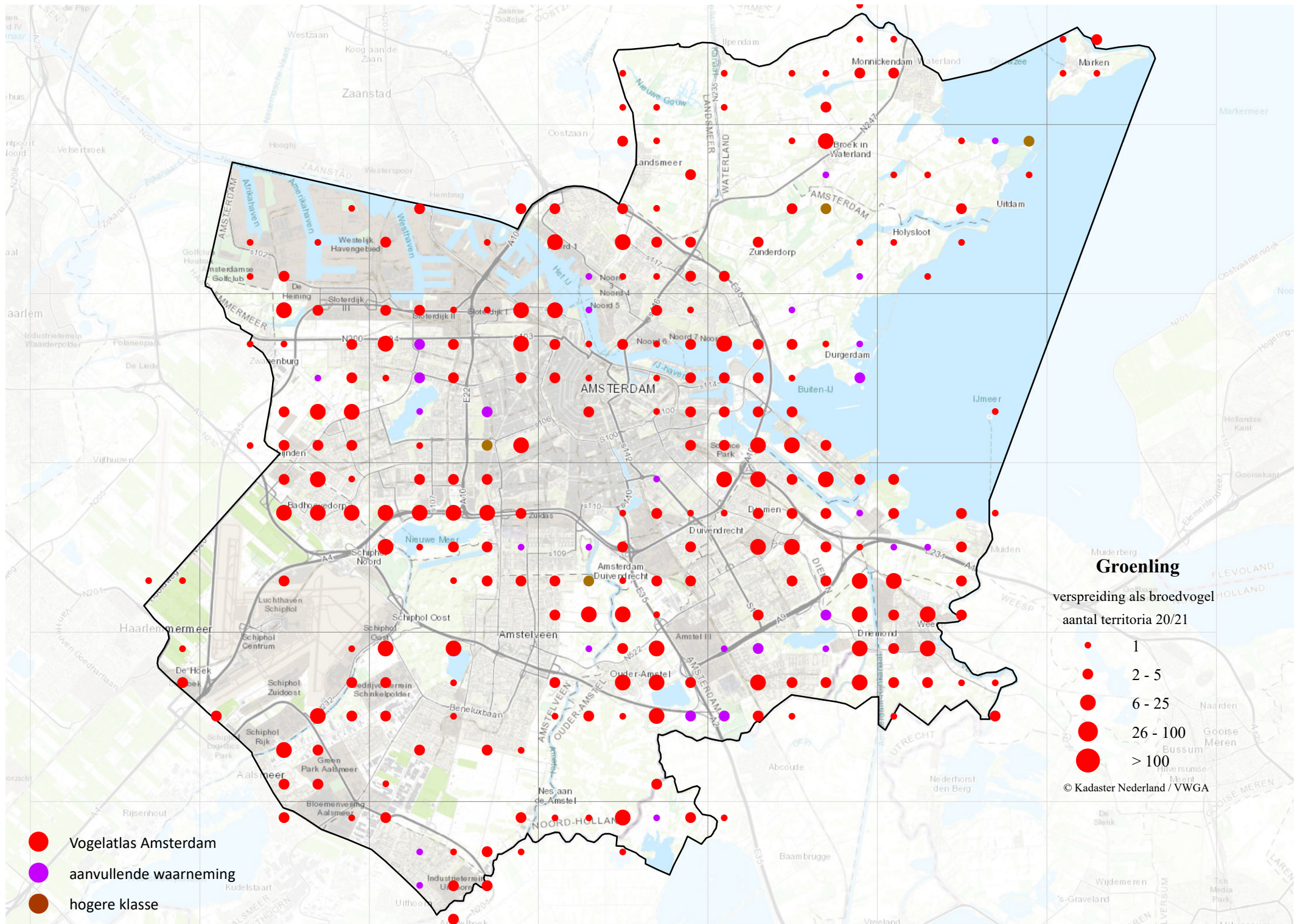
- Vogelatlas Amsterdam
- aanvullende waarneming
- hogere klasse

Appelvink
 verspreiding als broedvogel
 aantal territoria 20/21

- 1
- 2 - 5
- 6 - 25
- 26 - 100
- > 100

© Kadaster Nederland / VWGA



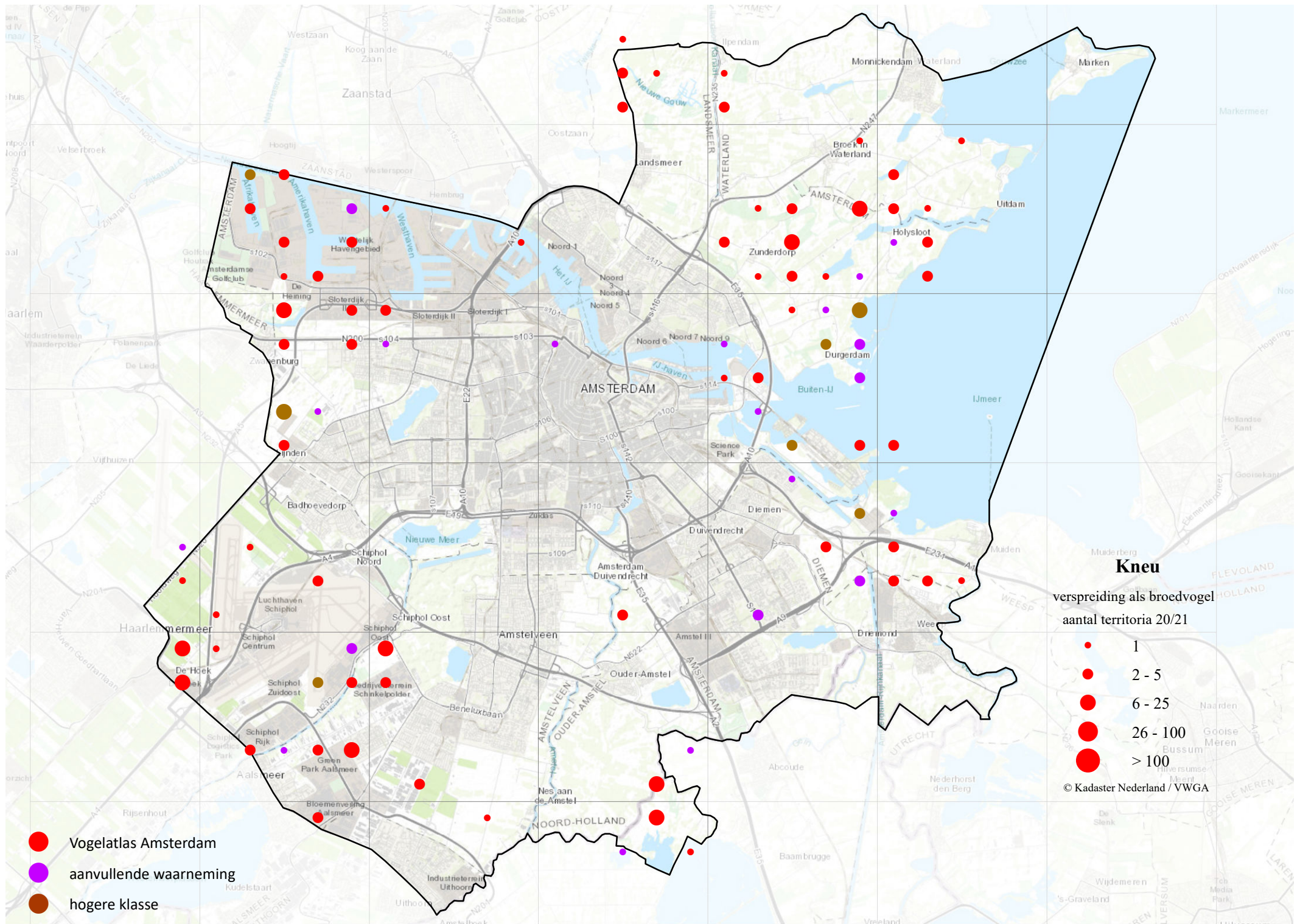


- Vogelatlas Amsterdam
- aanvullende waarneming
- hogere klasse

Groenling
 verspreiding als broedvogel
 aantal territoria 20/21

- 1
- 2 - 5
- 6 - 25
- 26 - 100
- > 100

© Kadaster Nederland / VWGA

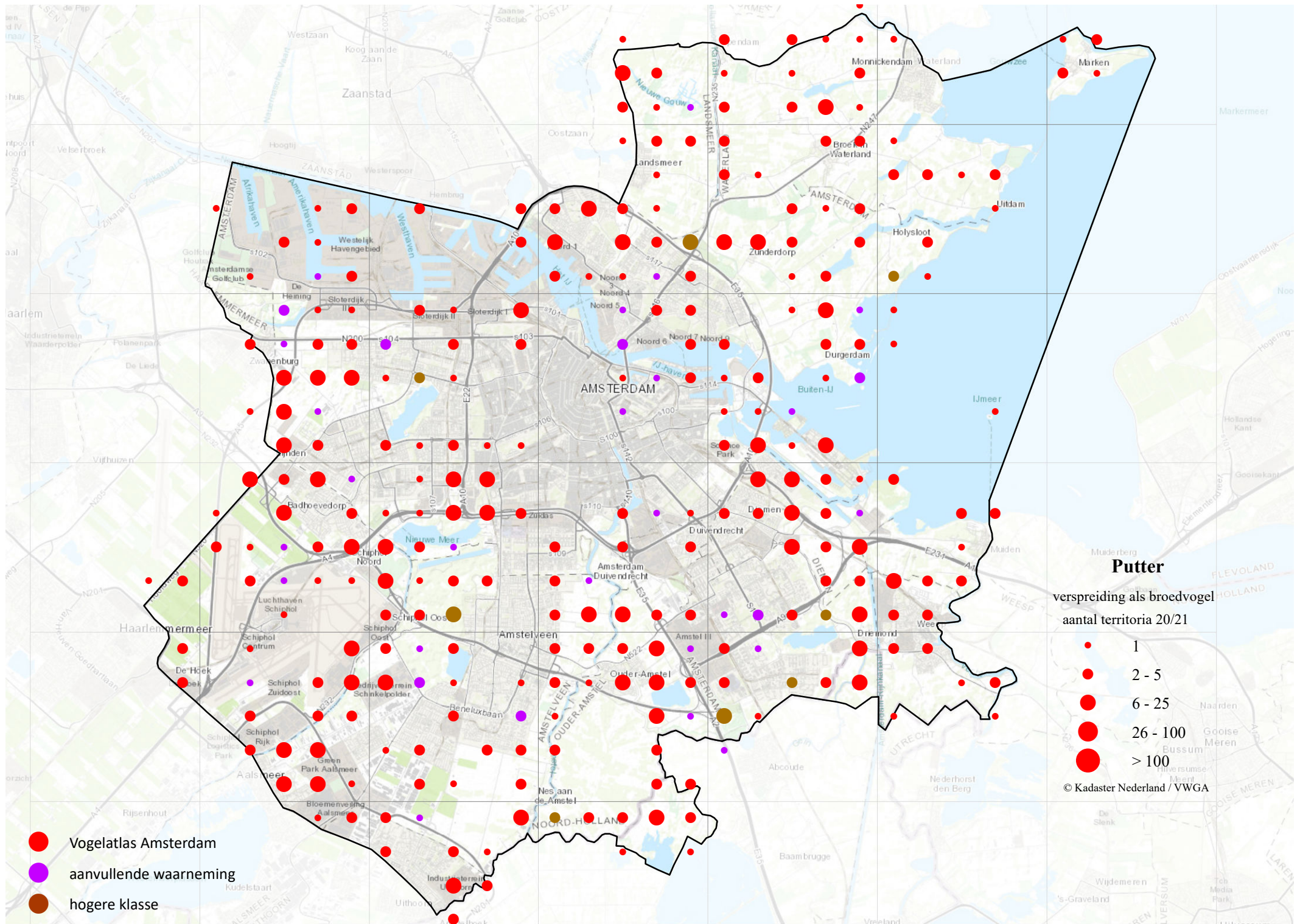


- Vogelatlas Amsterdam
- aanvullende waarneming
- hogere klasse

Kneu
 verspreiding als broedvogel
 aantal territoria 20/21

- 1
- 2 - 5
- 6 - 25
- 26 - 100
- > 100

© Kadaster Nederland / VWGA



- Vogelatlas Amsterdam
- aanvullende waarneming
- hogere klasse

Putter
 verspreiding als broedvogel
 aantal territoria 20/21

- 1
- 2 - 5
- 6 - 25
- 26 - 100
- > 100

© Kadaster Nederland / VWGA

